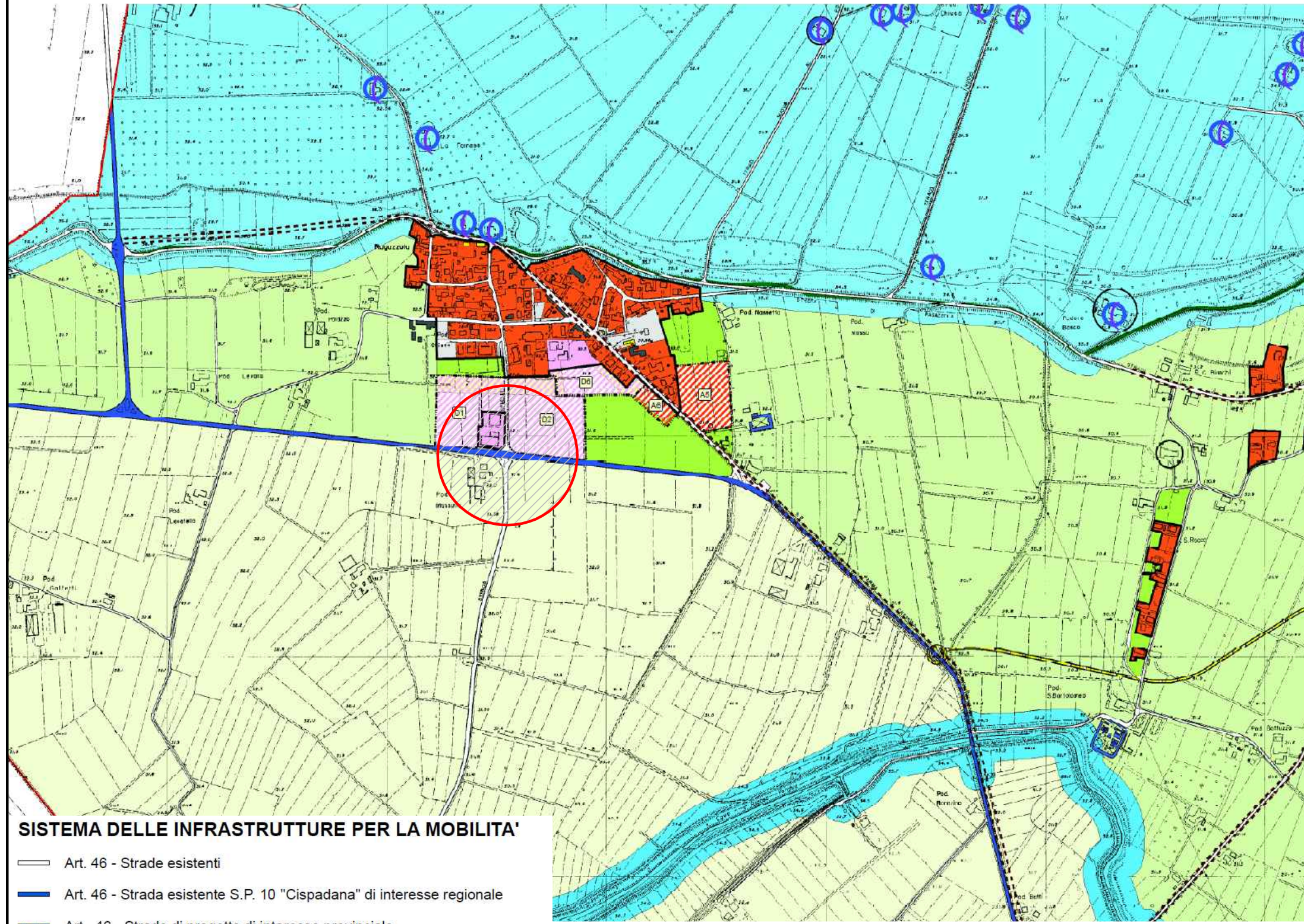



STRALCIO TAVOLA PSC06 - AMBITI TERRITORIALI



SISTEMA DELLE INFRASTRUTTURE PER LA MOBILITA'

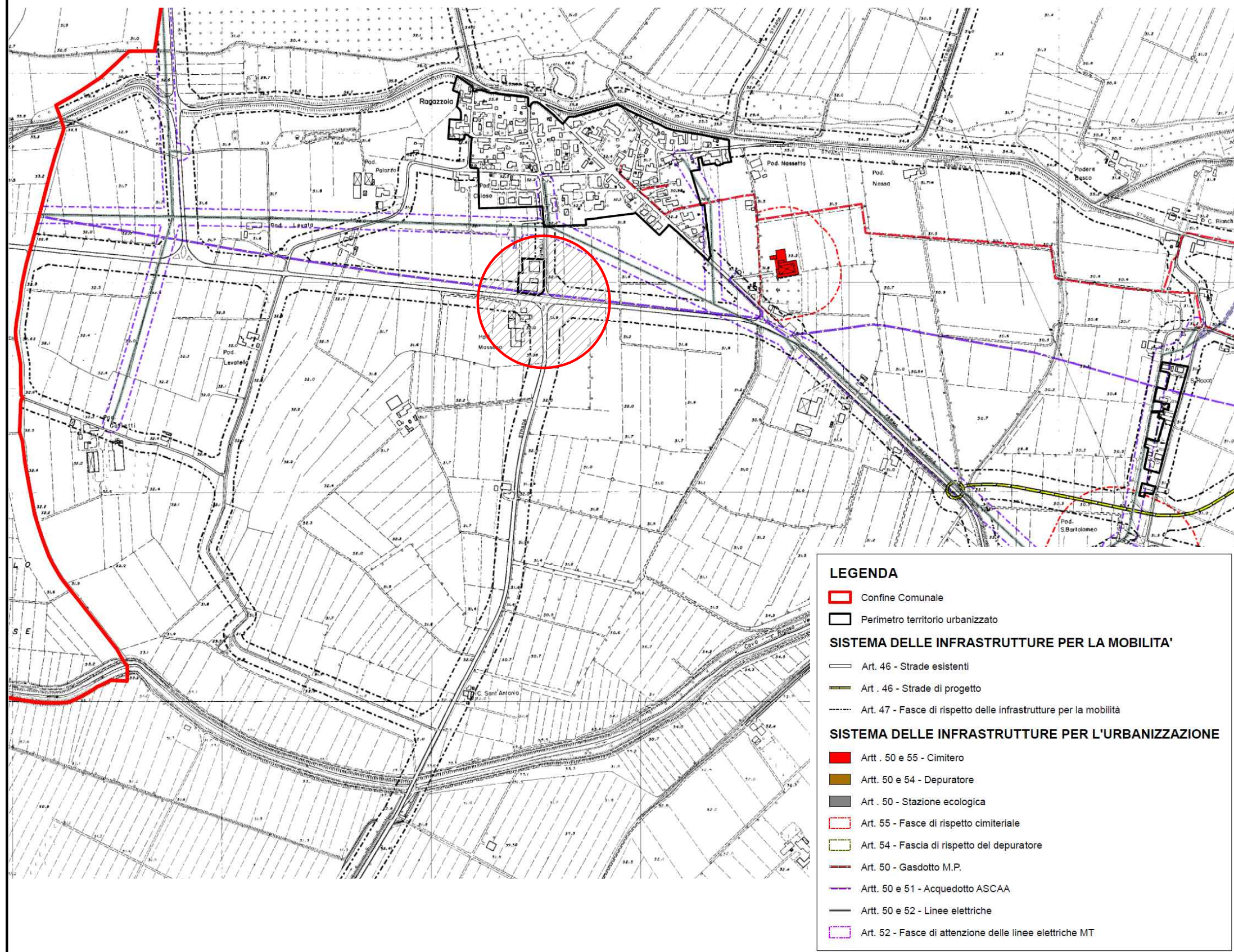
- Art. 46 - Strade esistenti
- Art. 46 - Strada esistente S.P. 10 "Cispadana" di interesse regionale
- Art. 46 - Strade di progetto di interesse provinciale
- Art. 46 - Strade di progetto di interesse comunale
- Art. 48 - Piste ciclabili esistenti
- Art. 48 - Piste ciclabili di progetto

LEGENDA:



AREA DI INTERVENTO


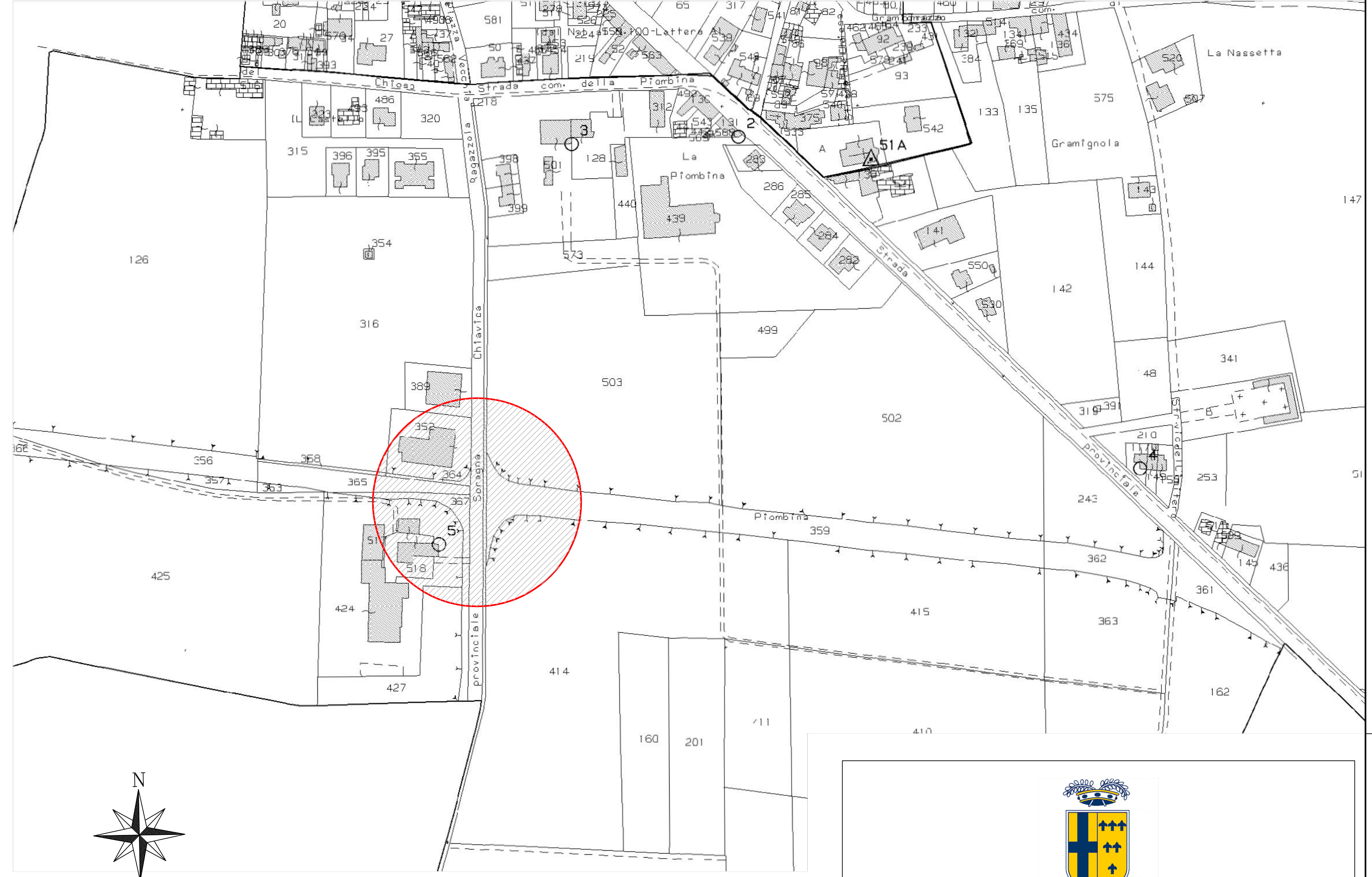
STRALCIO TAVOLA PSC07 - VINCOLI E TUTELE - SISTEMA DELLE INFRASTRUTTURE



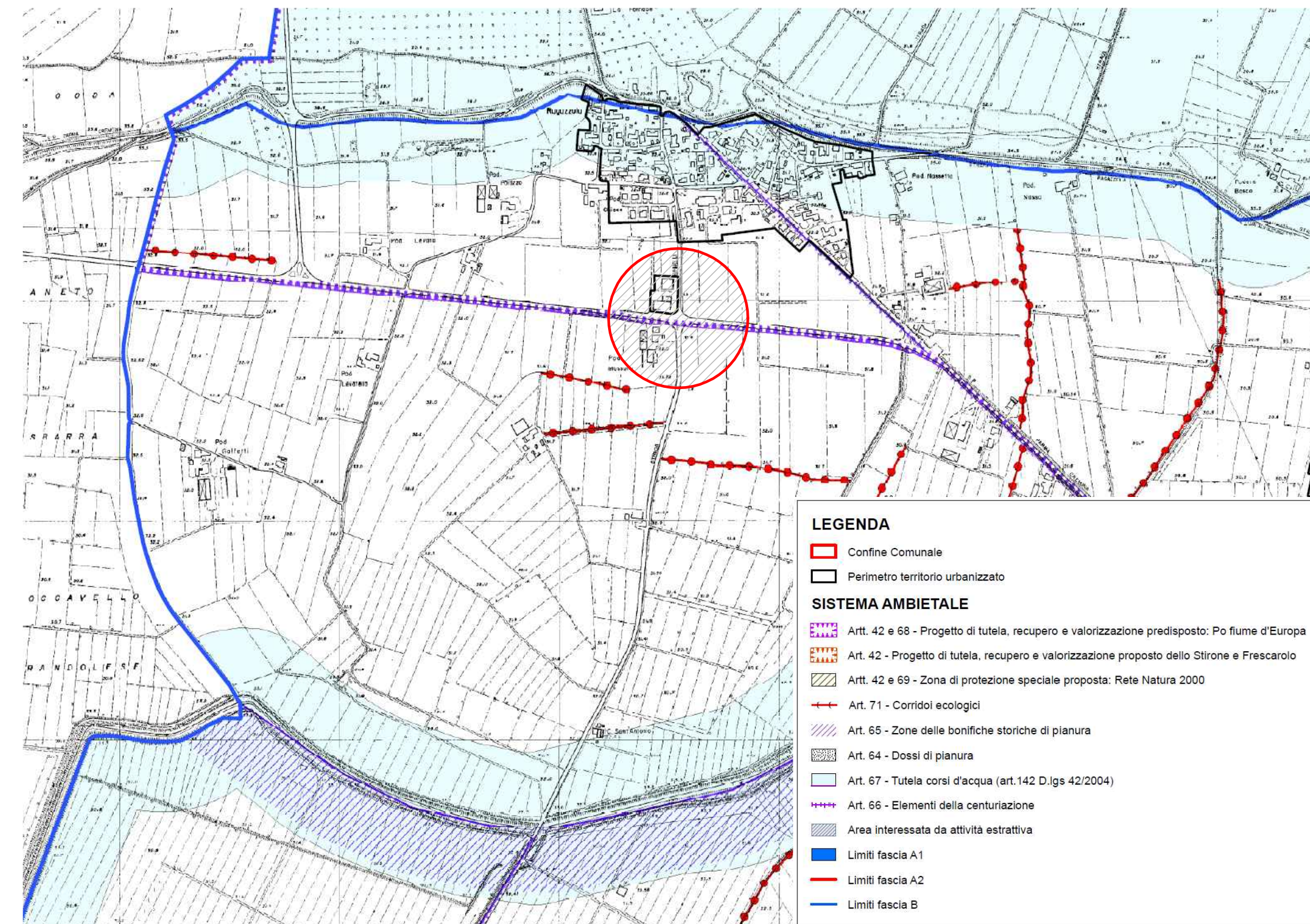
LEGENDA

- Confine Comunale
- Perimetro territorio urbanizzato
- SISTEMA DELLE INFRASTRUTTURE PER LA MOBILITA'**
- Art. 46 - Strade esistenti
- Art. 46 - Strade di progetto
- Art. 47 - Fasce di rispetto delle infrastrutture per la mobilità
- SISTEMA DELLE INFRASTRUTTURE PER L'URBANIZZAZIONE**
- Art. 50 e 55 - Cimitero
- Art. 50 e 54 - Depuratore
- Art. 50 - Stazione ecologica
- Art. 55 - Fasce di rispetto cimiteriale
- Art. 54 - Fasce di rispetto del depuratore
- Art. 50 - Gasdotto M.P.
- Art. 50 e 51 - Acquedotto ASCAA
- Art. 50 e 52 - Linee elettriche
- Art. 52 - Fasce di atterraggio delle linee elettriche MT

ESTRATTO DI MAPPA - COMUNE DI ROCCABIANCA Fg. XI



STRALCIO TAVOLA PSC08 - VINCOLI E TUTELE - SISTEMA AMBIENTALE



LEGENDA

- Confine Comunale
- Perimetro territorio urbanizzato
- SISTEMA AMBIENTALE**
- Art. 42 e 68 - Progetto di tutela, recupero e valorizzazione predisposto: Po fiume d'Europa
- Art. 42 - Progetto di tutela, recupero e valorizzazione proposto dello Strone e Frescarolo
- Art. 42 e 69 - Zona di protezione speciale proposta: Rete Natura 2000
- Art. 71 - Corridoi ecologici
- Art. 65 - Zone delle bonifiche storiche di pianura
- Art. 64 - Dossi di pianura
- Art. 67 - Tutela corsi d'acqua (art.142 D.lgs.42/2004)
- Art. 66 - Elementi della centuriazione
- Area interessata da attività estrattiva
- Limiti fascia A1
- Limiti fascia A2
- Limiti fascia B



PROVINCIA DI PARMA

REALIZZAZIONE DI ROTATORIA PER LA MESSA IN SICUREZZA DELL'INTERSEZIONE TRA LA S.P. 10 DI CREMONA E LA S.P. 59 DI DIOLO - IN COMUNE DI ROCCABIANCA -

PROGETTO DEFINITIVO-ESECUTIVO

Elaborato:

01

Oggetto:

INQUADRAMENTO TERRITORIALE

Scala:

1:2000 - 1:5000

Progettazione:



Milanesi geom. Andrea
Via Felice Cavallotti, 23 - 27068 Voghera (PV)
Tel. 0383/64.33.32
e-mail: geomila@libero.it
PEC: andrea.milanesi@geopec.it

Data:

Agosto 2020

Codifica:

Autore:

Andrea Milanesi

Approvazione:

Revisioni:

