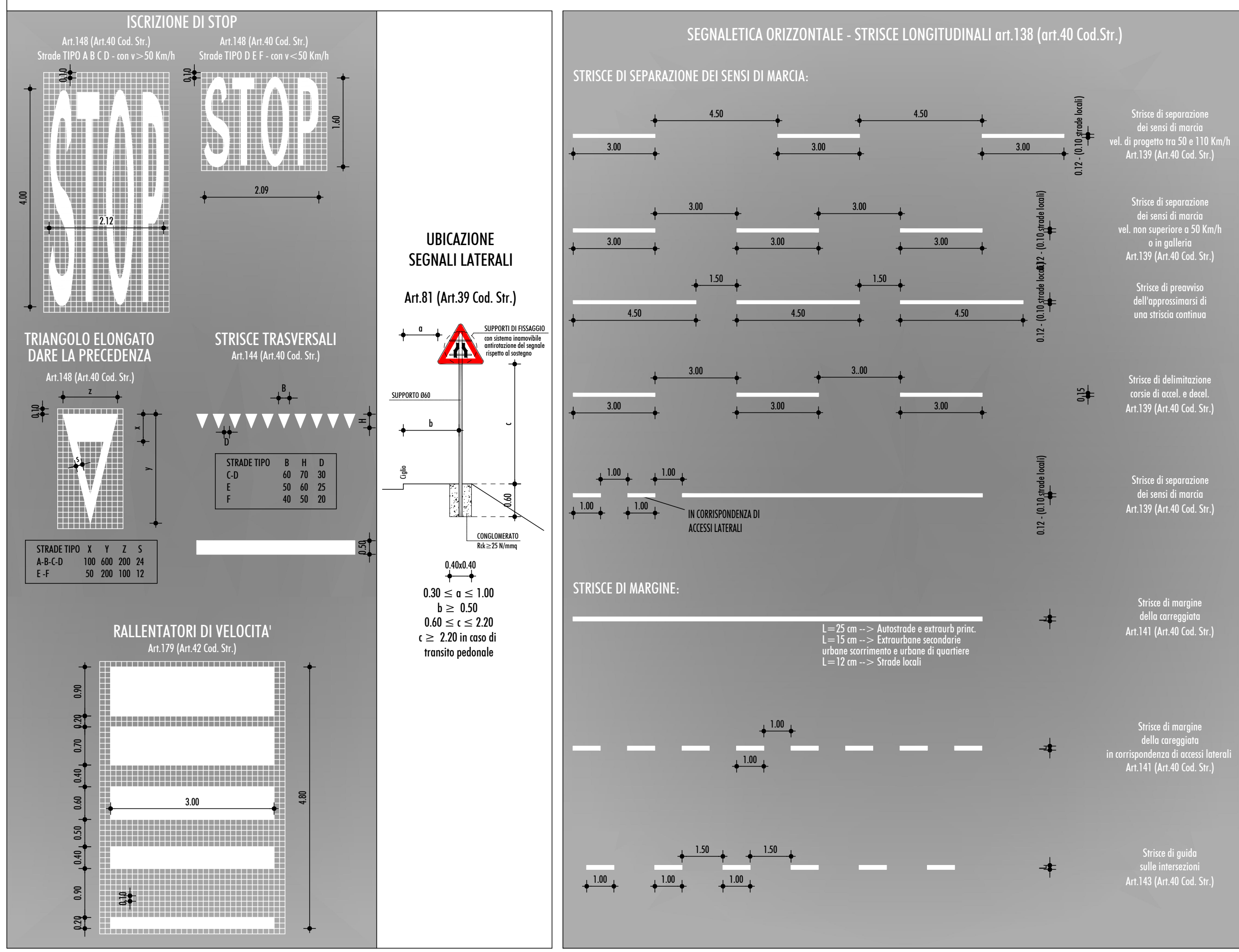
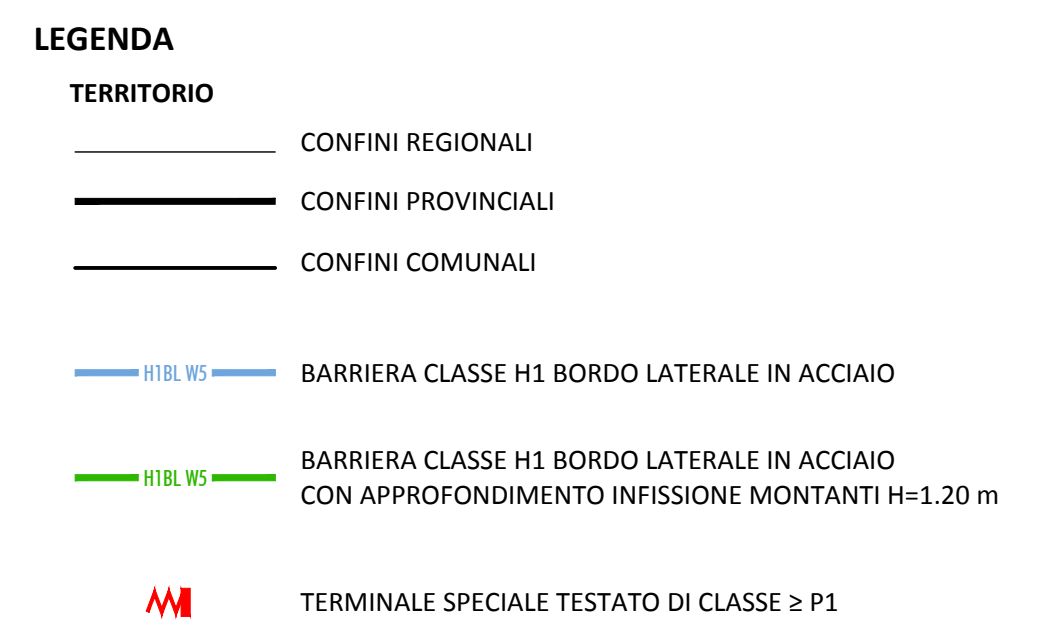
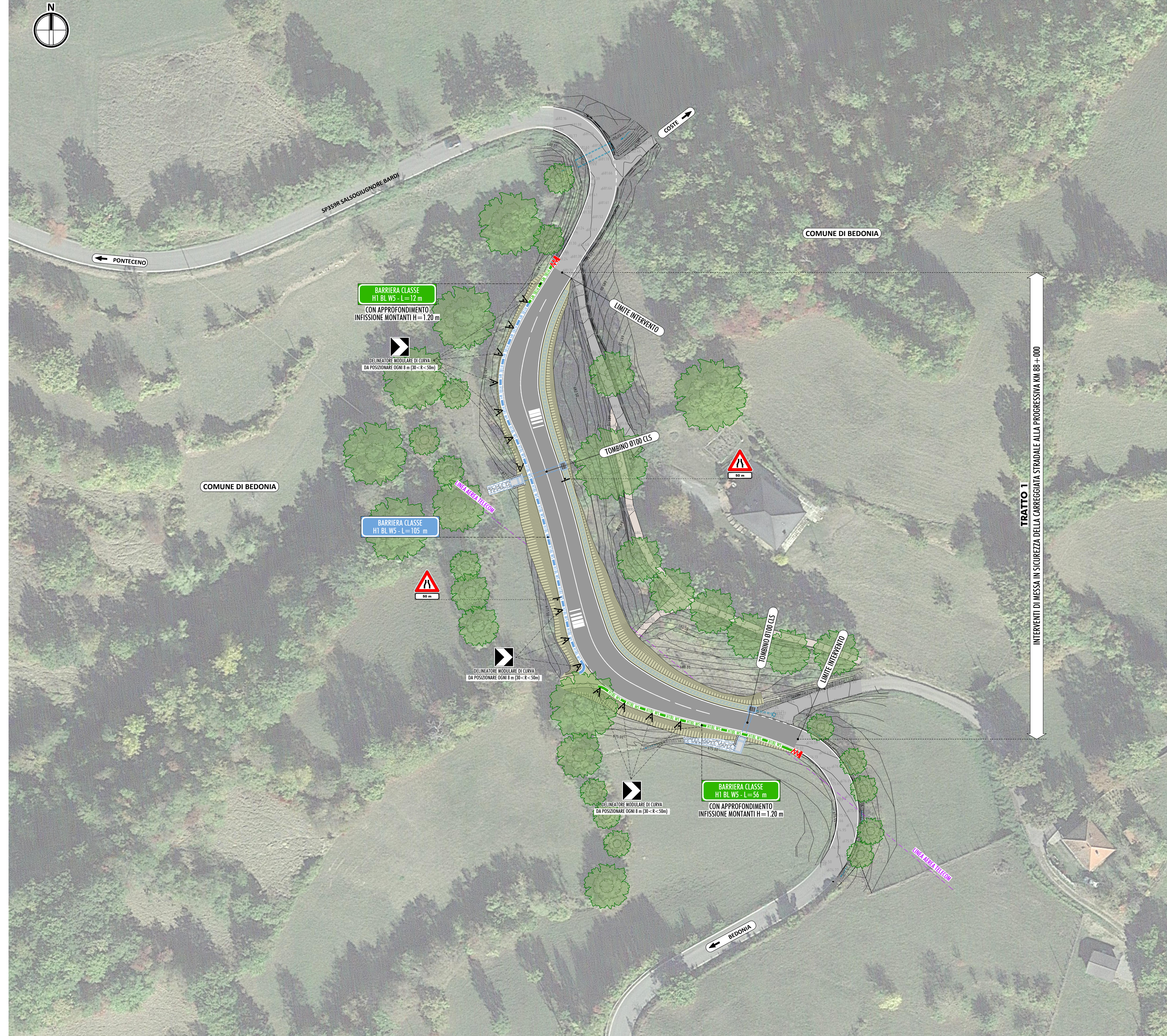


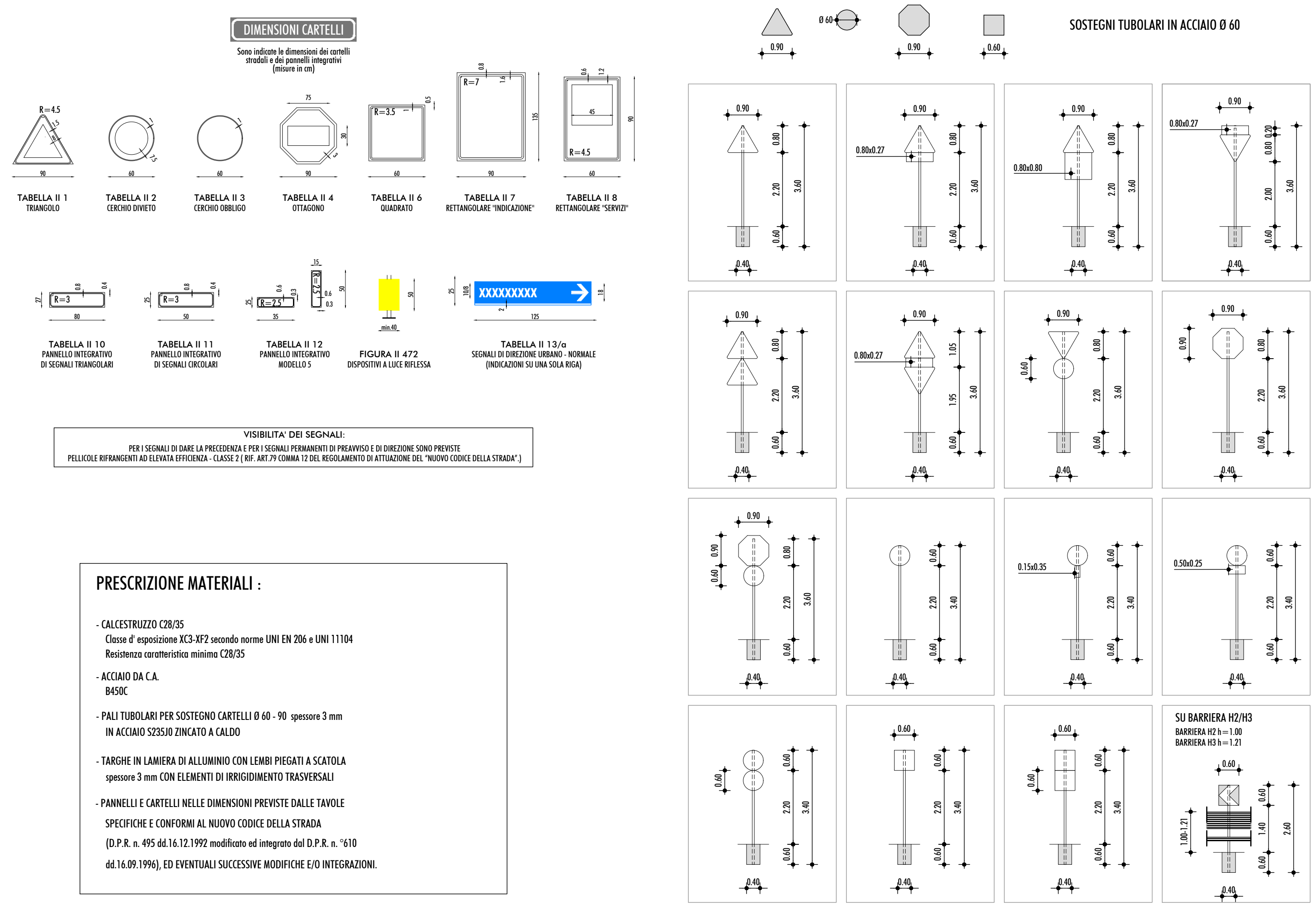
LEGENDA SEGNALETICA STRADE EXTRAURBANE SECONDARIE E LOCALI AMBITO EXTRAURBANO (Cod.Str.)



PLANIMETRIA DI PROGETTO
SCALA 1: 500



SEGNALI DI TIPOLOGIA "NORMALE"
SCALA 1:100



PROVINCIA DI PARMA

S.P. 359R DI SALSOMAGGIORE E BARDI - RIQUALIFICAZIONE FUNZIONALE E MIGLIORAMENTO DEL TRATTO STRADALE TRA BEDONIA E LOC. MONTEVACA

INTERVENTI INDIVIDUATI TRA IL KM 88+000 ED IL KM 90+000

INTERVENTI PUNTUALI DI MESSA IN SICUREZZA DELLA CARREGGIATA STRADALE ALLA PROGRESSIVA MEDIA KM 88+000
CUP D33D19000120003

PROGETTO ESECUTIVO

IL RESPONSABILE DEL PROCEDIMENTO ARCH. GLORIA RESTEGHINI

RESPONSABILE DEL SERVIZIO VIABILITÀ E INFRASTRUTTURE ING. GIANPAOLO MONTEVERDI

PROGETTISTI
ING. FILIPPO VIARO
ARCH. SERGIO BECCARELLI
ING. PAOLO CORCHIA
POLICREO

DESCRIZIONE: PROGETTO STRADALE INTERVENTO ALLA PROGRESSIVA KM 88+000
PLANIMETRIA DI PROGETTO CON INDICAZIONE DELLE BARRIERE DI SICUREZZA E DELLA SEGNALETICA ORIZZONTALE E VERTICALE CON ABACO

TAV. N°: PE.03.02.07

SCALA: 1:500
REVISIONE: DATA: OGGETTO: DATA: GIUGNO 2020