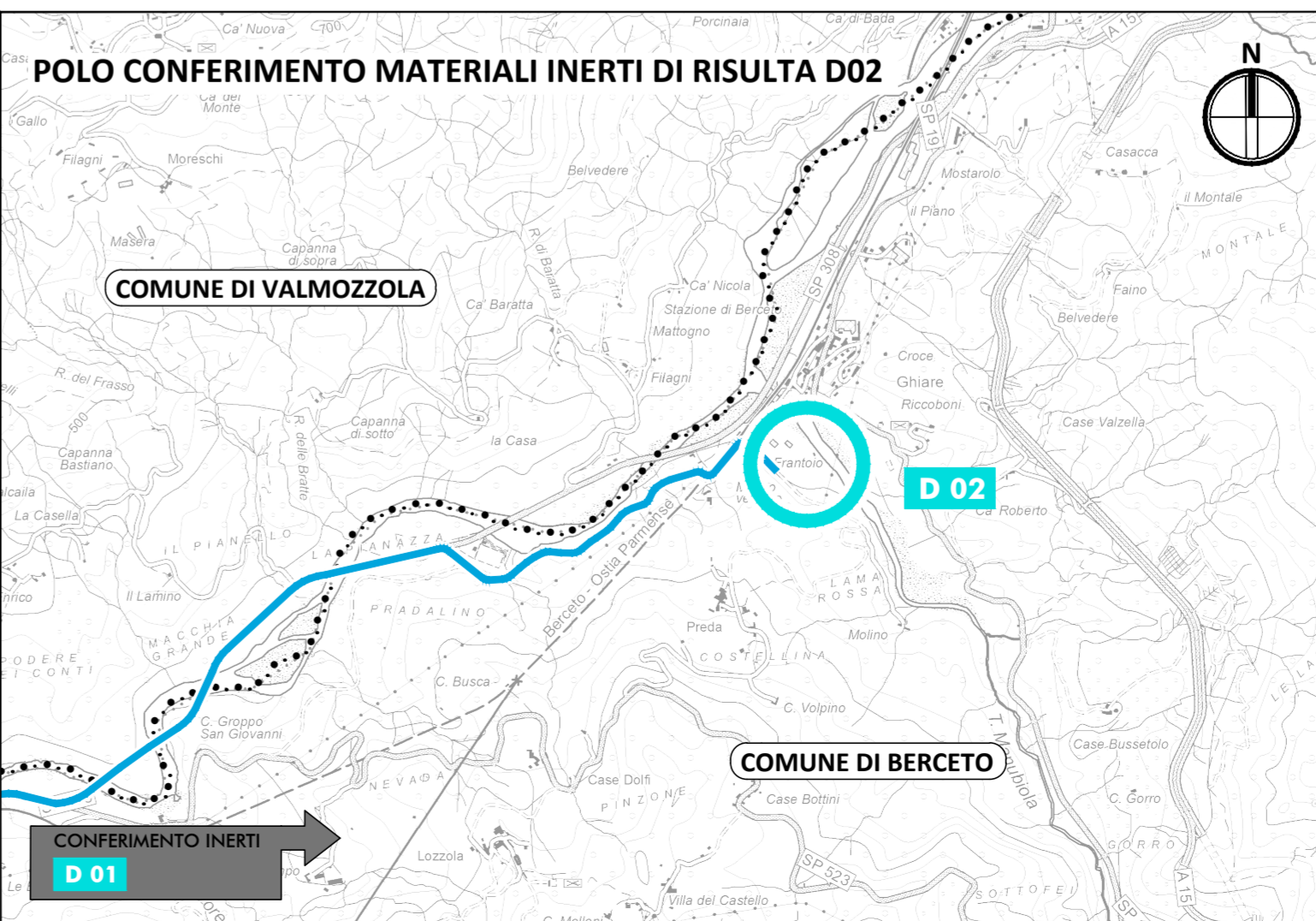
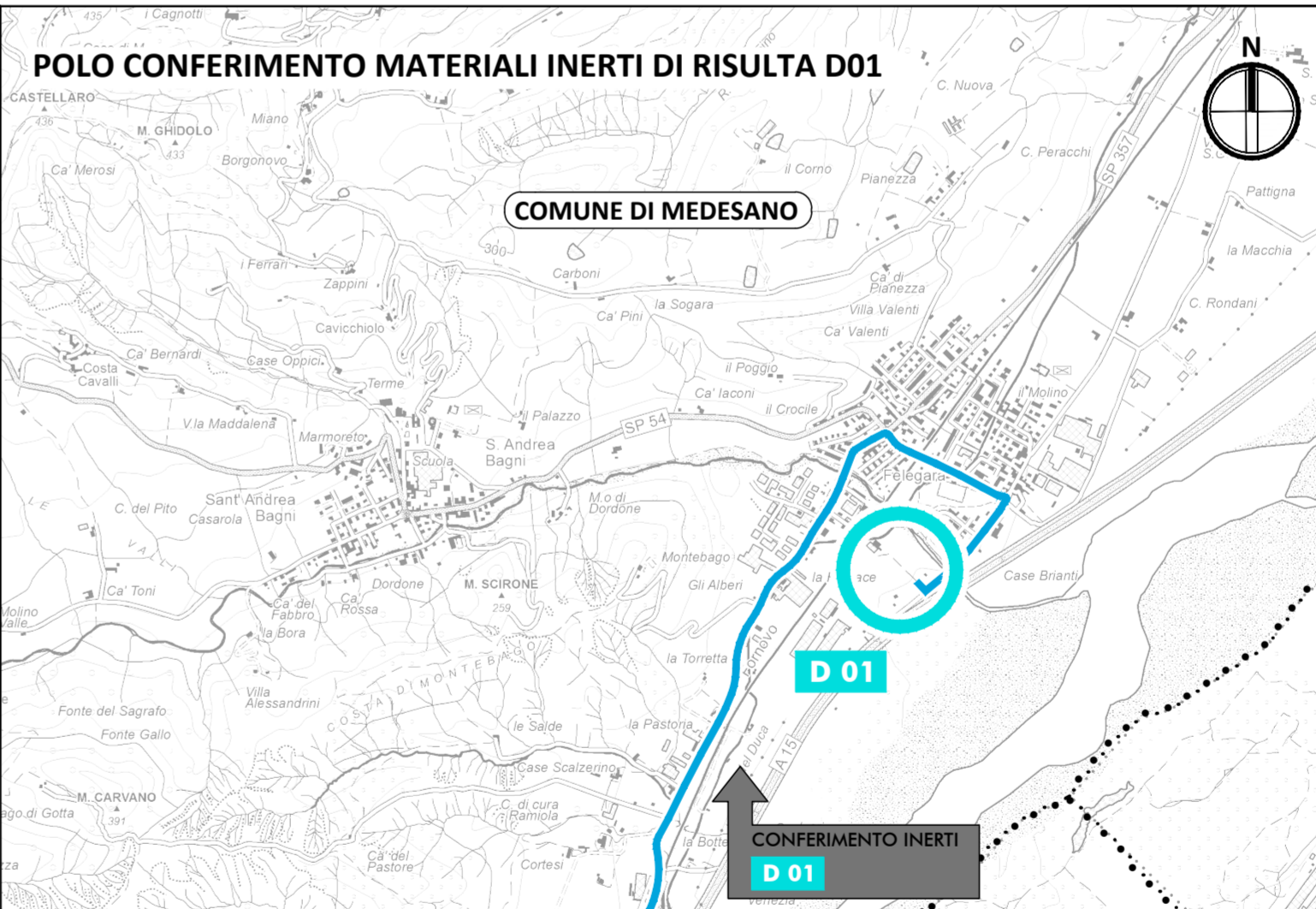
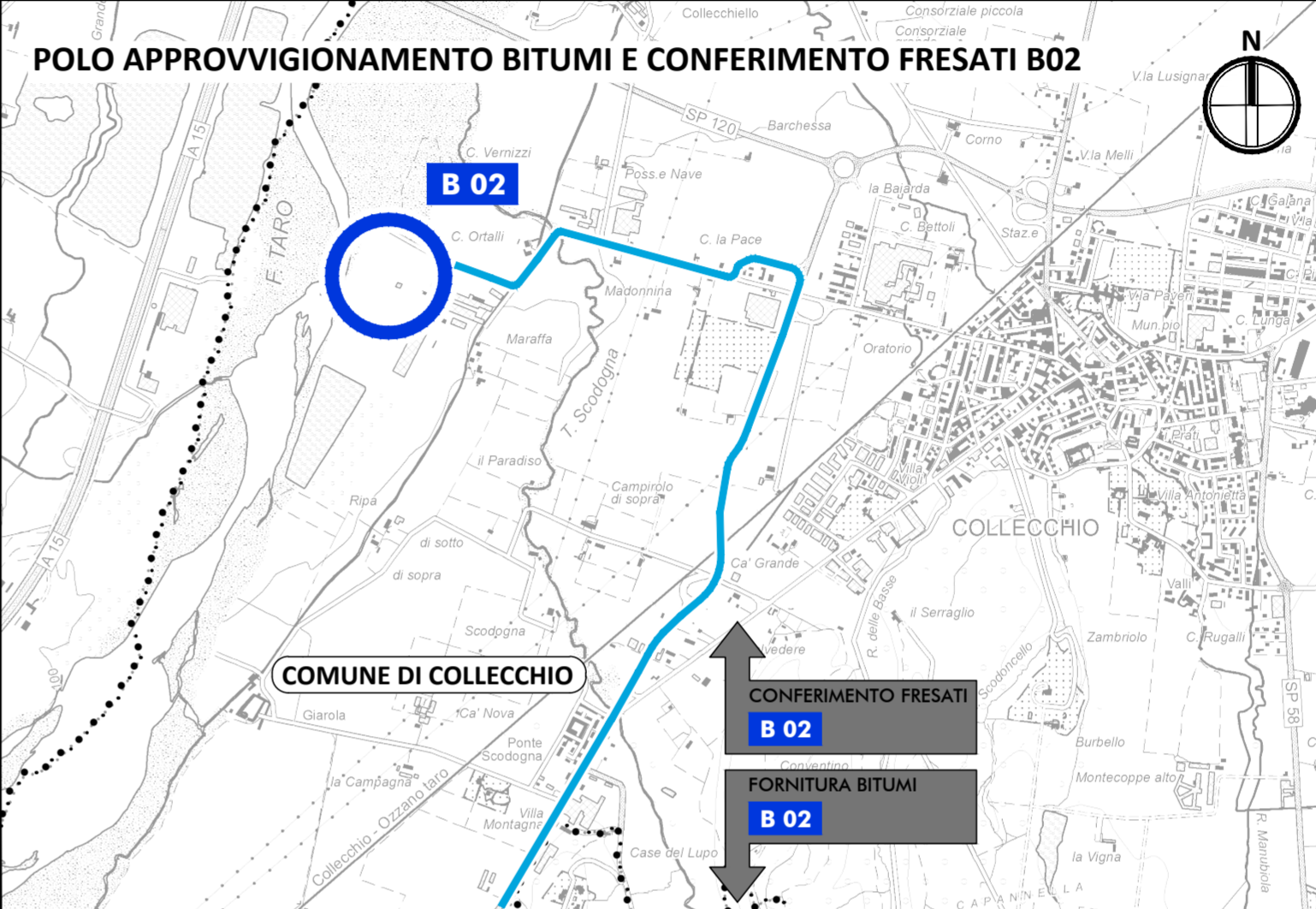
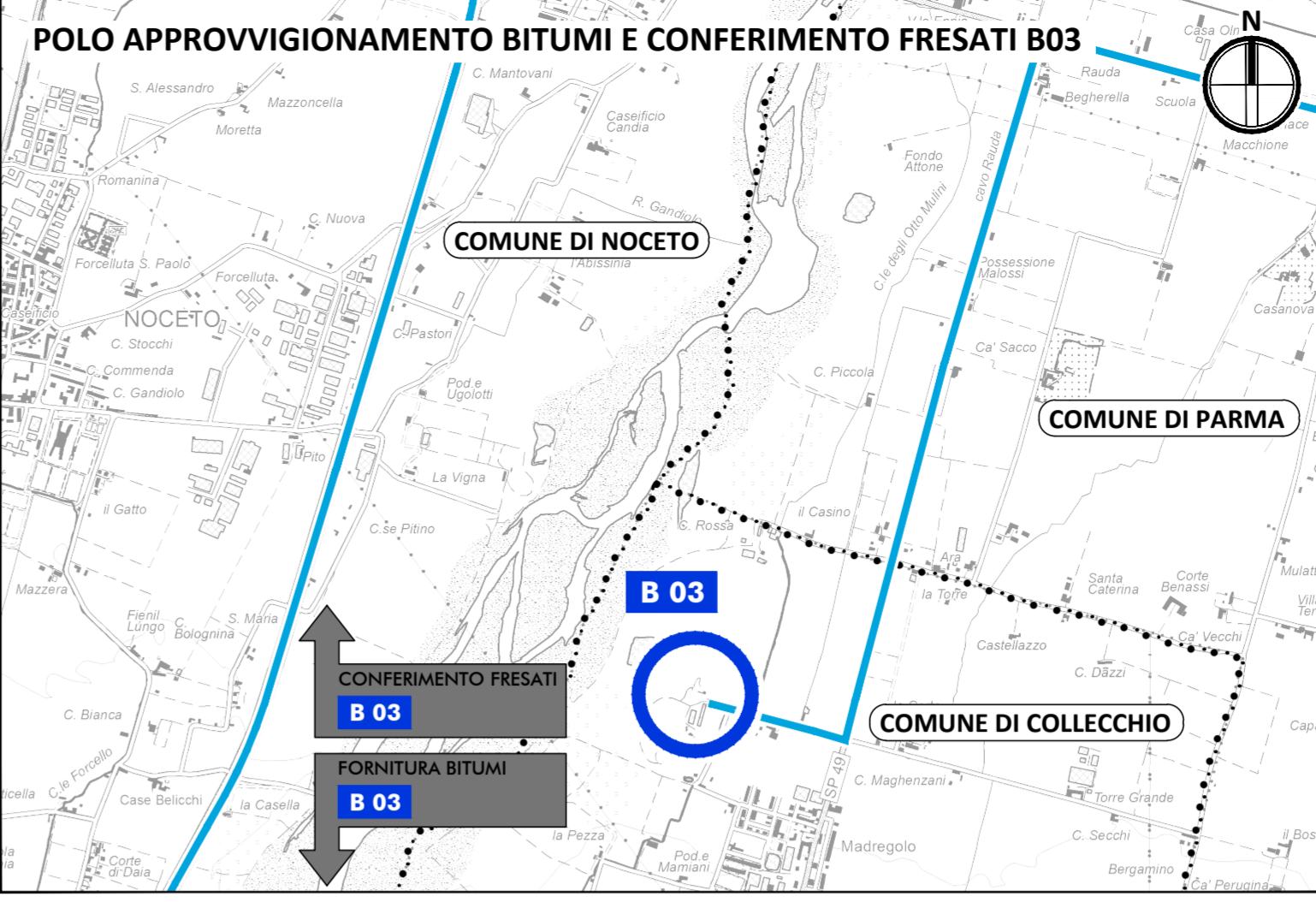
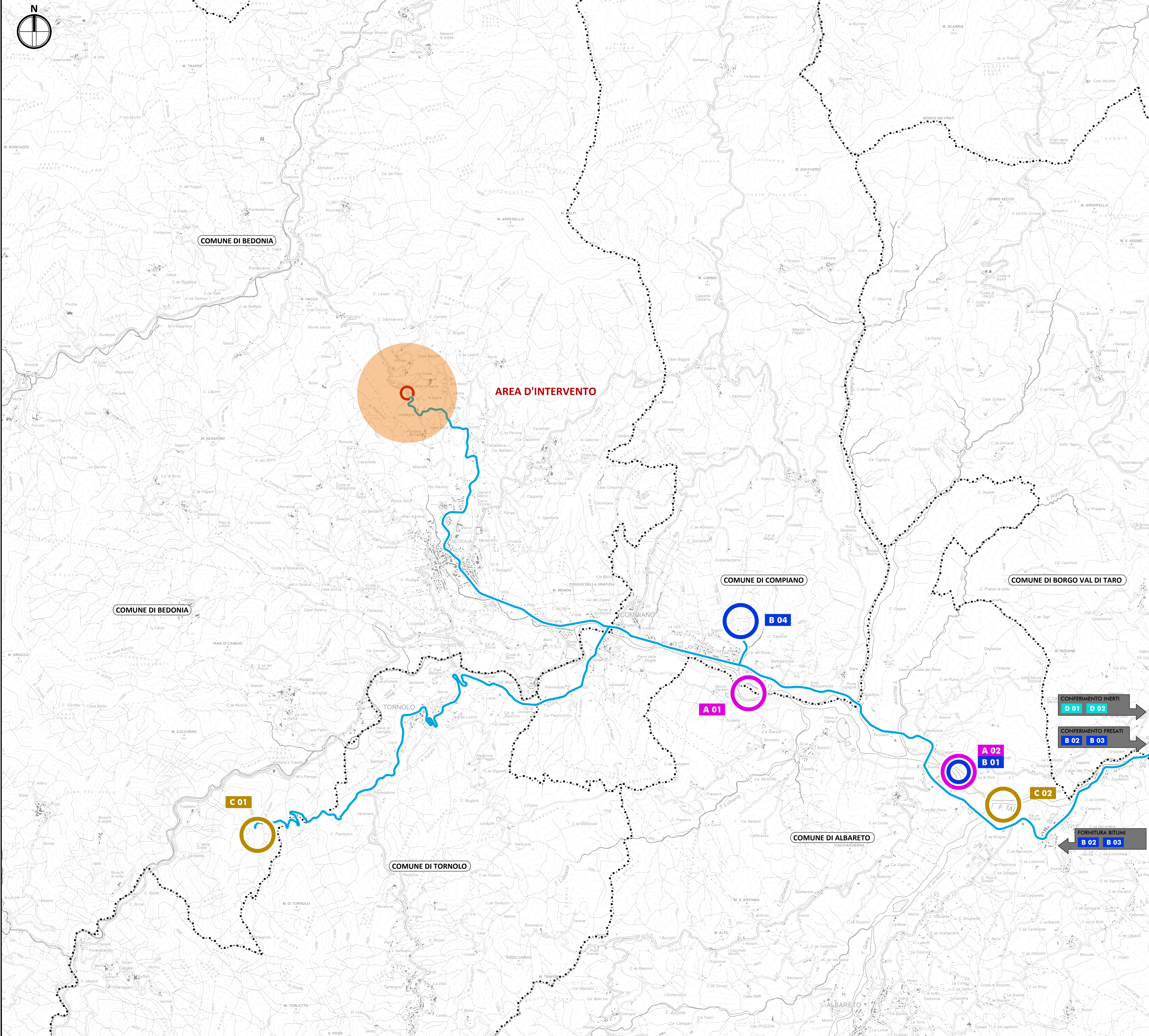


COROGRAFIA GENERALE
SCALA 1:25.000



LEGENDA

- TERRITORIO**
- CONFINI REGIONALI
 - CONFINI PROVINCIALI
 - CONFINI COMUNALI
- VIABILITA' DI CANTIERE**
- VIABILITA' DI COLLEGAMENTO AI POLI DI CONFERIMENTO E FORNITURA

POLI FORNITURA CLS

- A 01** COMPIANO (PR) - Dist. 8 km
- A 02** BERTORELLA (PR) - Dist. 11,5 km

POLI FORNITURA BITUMI E CONFERIMENTO FRESATI

- B 01** BERTORELLA (PR) - Dist. 11,5 km
- B 02** COLLECCHIO (PR) - Dist. 70 km
- B 03** MADREGOLO (PR) - Dist. 86 km
- B 04** SUGREMARO (PR) - SOLO CONFERIMENTO FRESATI - Dist. 8 km

CAVE DI INERTI

- C 01** CAVA n° 226 - BEDONIA (PR) - Dist. 13 km
- C 02** CAVA n° 333 - ALBARETO (PR) - Dist. 12 km

POLI CONFERIMENTO MATERIALI INERTI DI RISULTA

- D 01** MEDESANO (PR) - Dist. 60 km
- D 02** GHIARE (PR) - Dist. 33 km



S.P. 359R DI SALSOMAGGIORE E BARDI - RIQUALIFICA FUNZIONALE E MIGLIORAMENTO DEL TRATTO STRADALE TRA BEDONIA E LOC. MONTEVACA
INTERVENTI INDIVIDUATI TRA IL KM 88+000 ED IL KM 90+000

INTERVENTI PUNTUALI DI MESSA IN SICUREZZA DELLA CARREGGIATA STRADALE ALLA PROGRESSIVA MEDIA KM 88+000

CUP D33D19000120003

PROGETTO ESECUTIVO

IL RESPONSABILE DEL PROCEDIMENTO ARCH. GLORIA RESTEGHINI

RESPONSABILE DEL SERVIZIO VIABILITA' E INFRASTRUTTURE ING. GIANPAOLO MONTEVERDI

PROGETTISTI
ING. FILIPPO VIARO
ARCH. SERGIO BECCARELLI
ING. PAOLO CORCHIA



DESCRIZIONE:
SICUREZZA E CANTIERIZZAZIONE COROGRAFIA CON INDICAZIONE DELLE CAVE, DELLE DISCARICHE E DEGLI IMPIANTI

TAV. N°:
PE.04.02

SCALA:
1:25.000

DATA:
GIUGNO 2020

REVISIONE: DATA: OGGETTO: