






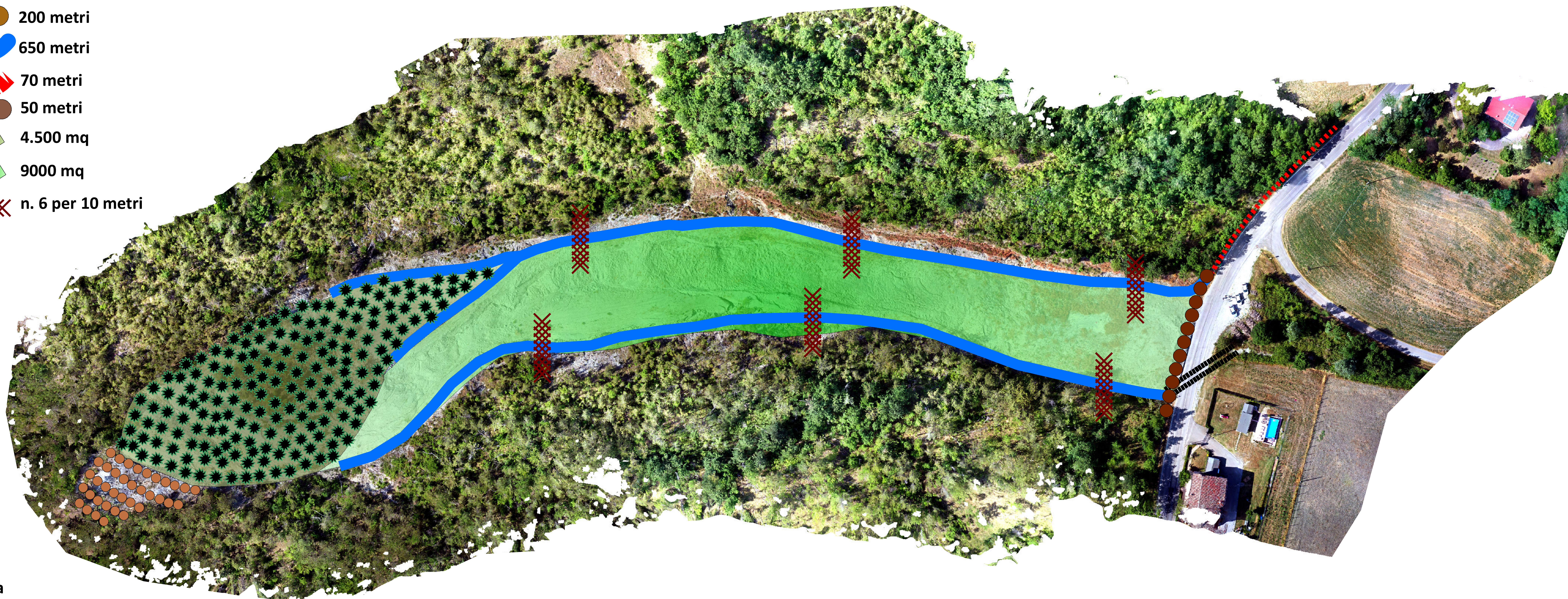









Consolidamento di versante interessato da dissesto idrogeologico in località Paderna nel Comune di Neviano degli Arduini
PROGETTO DI FATTIBILITA' TECNICA ED ECONOMICA - CUP D68H22001150003

Dimensioni progettuali

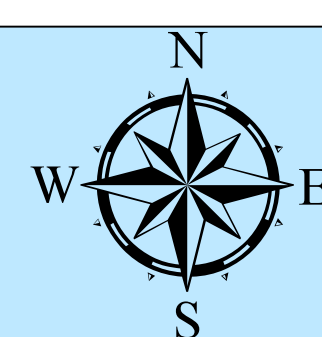
-  200 metri
-  650 metri
-  70 metri
-  50 metri
-  4.500 mq
-  9000 mq
-  n. 6 per 10 metri



Legenda

-  Palificata semplice
-  Canalizzazione a sezione trapezia rivestita 3/5 mt
-  Fosso di scolo
-  Palificata doppia fronte strada
-  Macchie seriali
-  Inerbimento mediante idrosemina
-  Briglie in legname e pietrame

TOTALE SCAVI	22589,36
TOTALE OPERE IN LEGNO E PIETRAMME	79006,72
TOTALE RIVEGETAZIONE	39060,00
TOTALE	140656,08



Scala 1:500