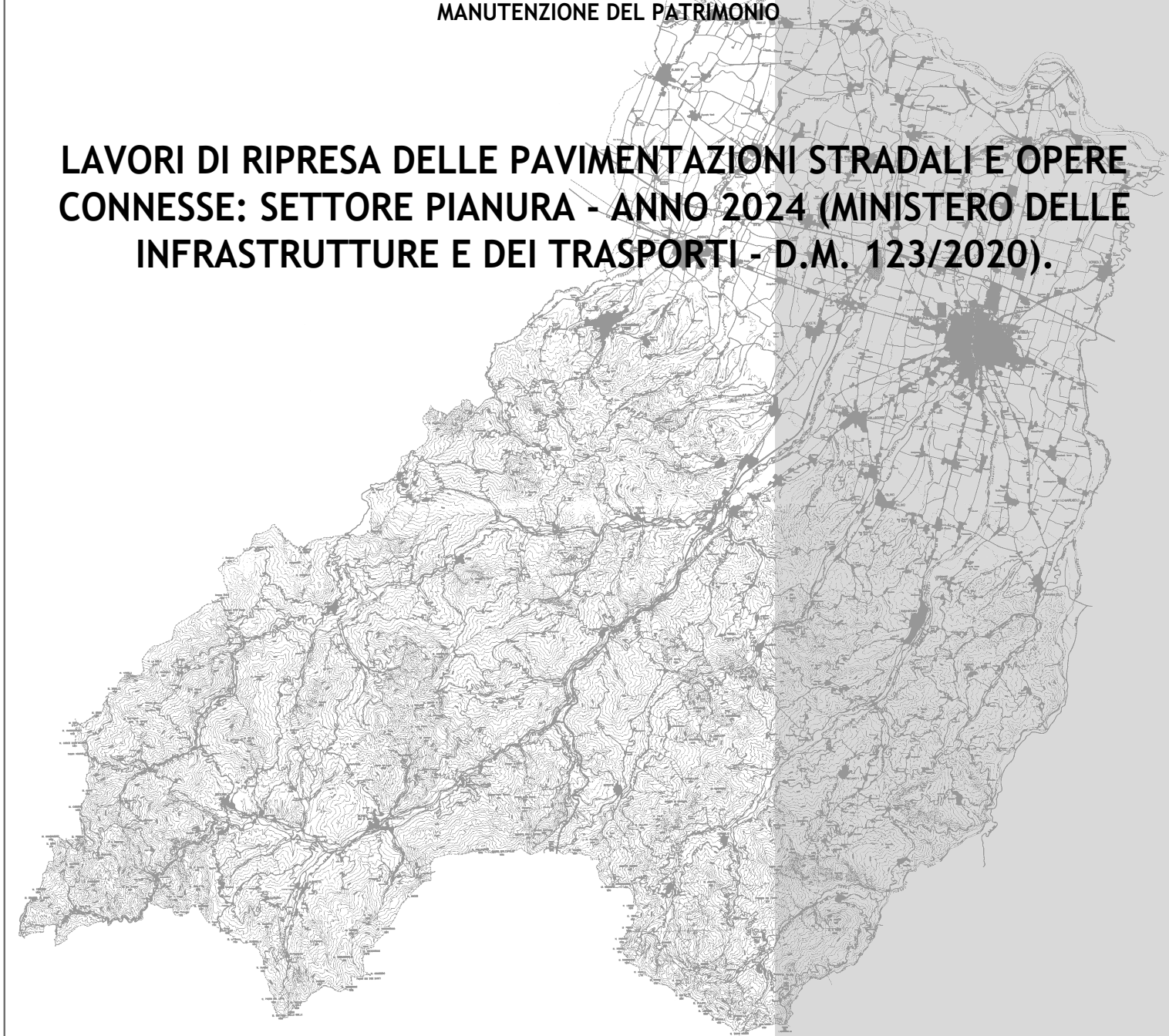




**PROVINCIA DI PARMA**  
SERVIZIO VIABILITA' E INFRASTRUTTURE  
TRASPORTI ECCEZIONALI - ESPROPRI - EDILIZIA SCOLASTICA  
MANUTENZIONE DEL PATRIMONIO

**LAVORI DI RIPRESA DELLE PAVIMENTAZIONI STRADALI E OPERE  
CONNESSE: SETTORE PIANURA - ANNO 2024 (MINISTERO DELLE  
INFRASTRUTTURE E DEI TRASPORTI - D.M. 123/2020).**



**PROGETTO DEFINITIVO-ESECUTIVO**


DESCRIZIONE	ELABORATO
<b>PLANIMETRIE: TRATTI DI INTERVENTO</b>	<b>7.15</b>
<b>S.P. 11 DI BUSSETO</b>	
SCALA	DATA
<b>1:5.000</b>	<b>FEBBRAIO 2024</b>

Il Responsabile del Servizio  
Ing. Gianpaolo Monteverdi

Il Responsabile del Procedimento  
Arch. Gloria Resteghini

Il Progettista  
Geom. Antonio Mesti

Il Coordinatore  
Geom. Antonio Mesti







**INTERVENTI  
IN PROGETTO**

Progr. Km 2+000

Progr. Km 1+000

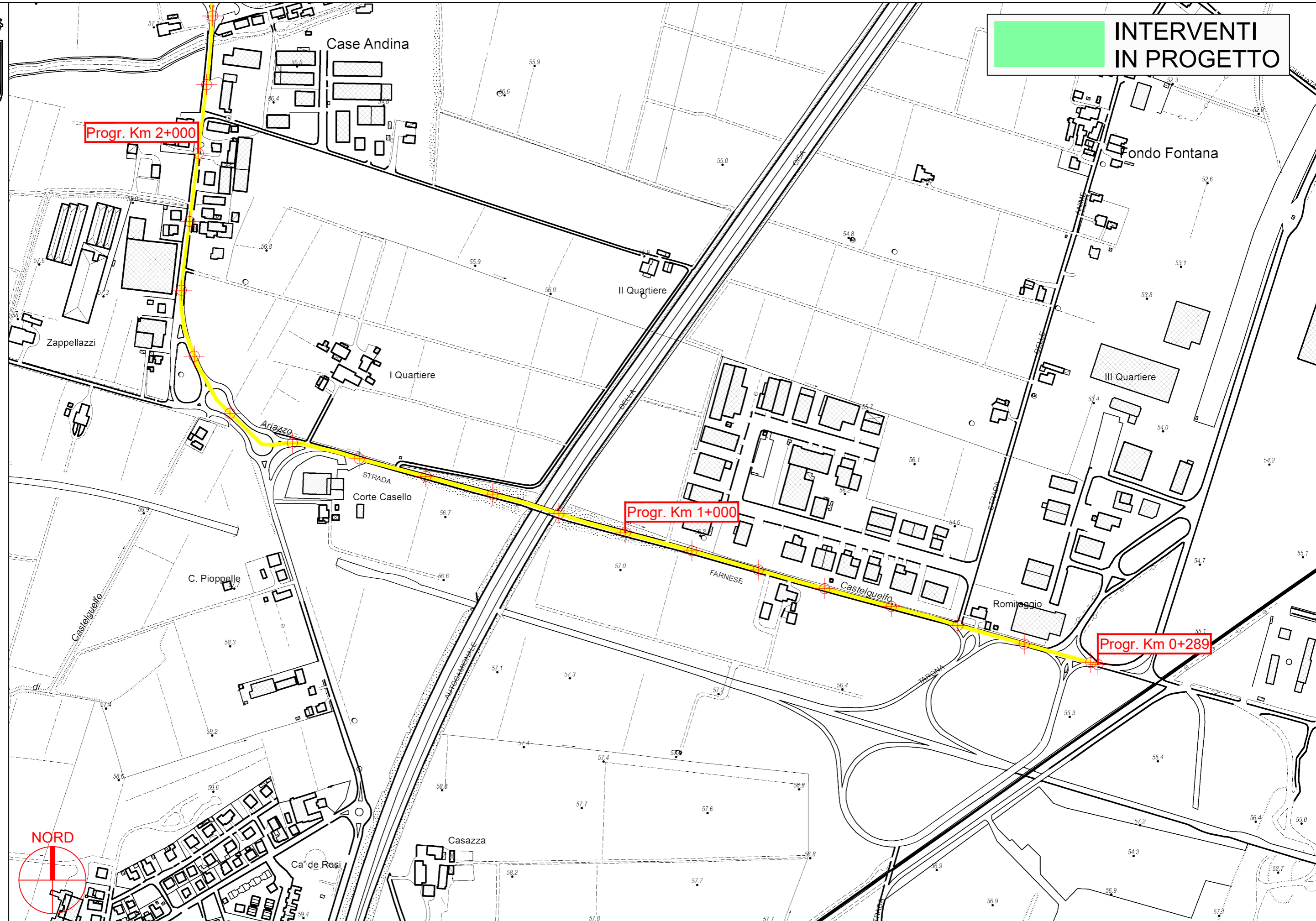
Progr. Km 0+289

PROVINCIA DI PARMA



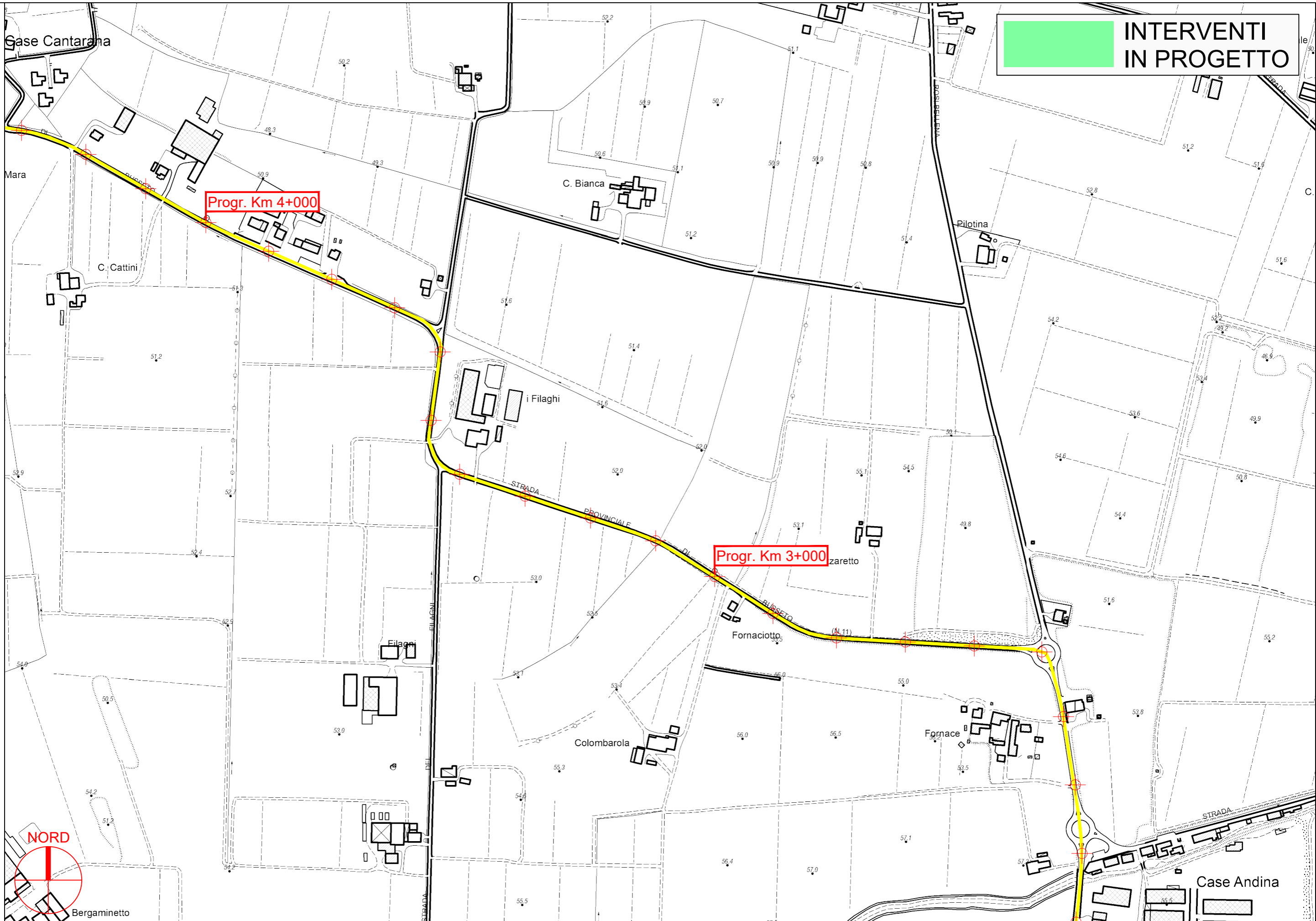
S.P. 11 di Busseto - Sviluppo chilometrico 23+070 km

Tavola 1 di 12 - Scala 1 : 5.000

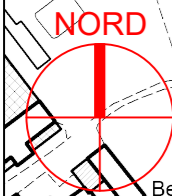




**INTERVENTI  
IN PROGETTO**



**PROVINCIA DI PARMA**



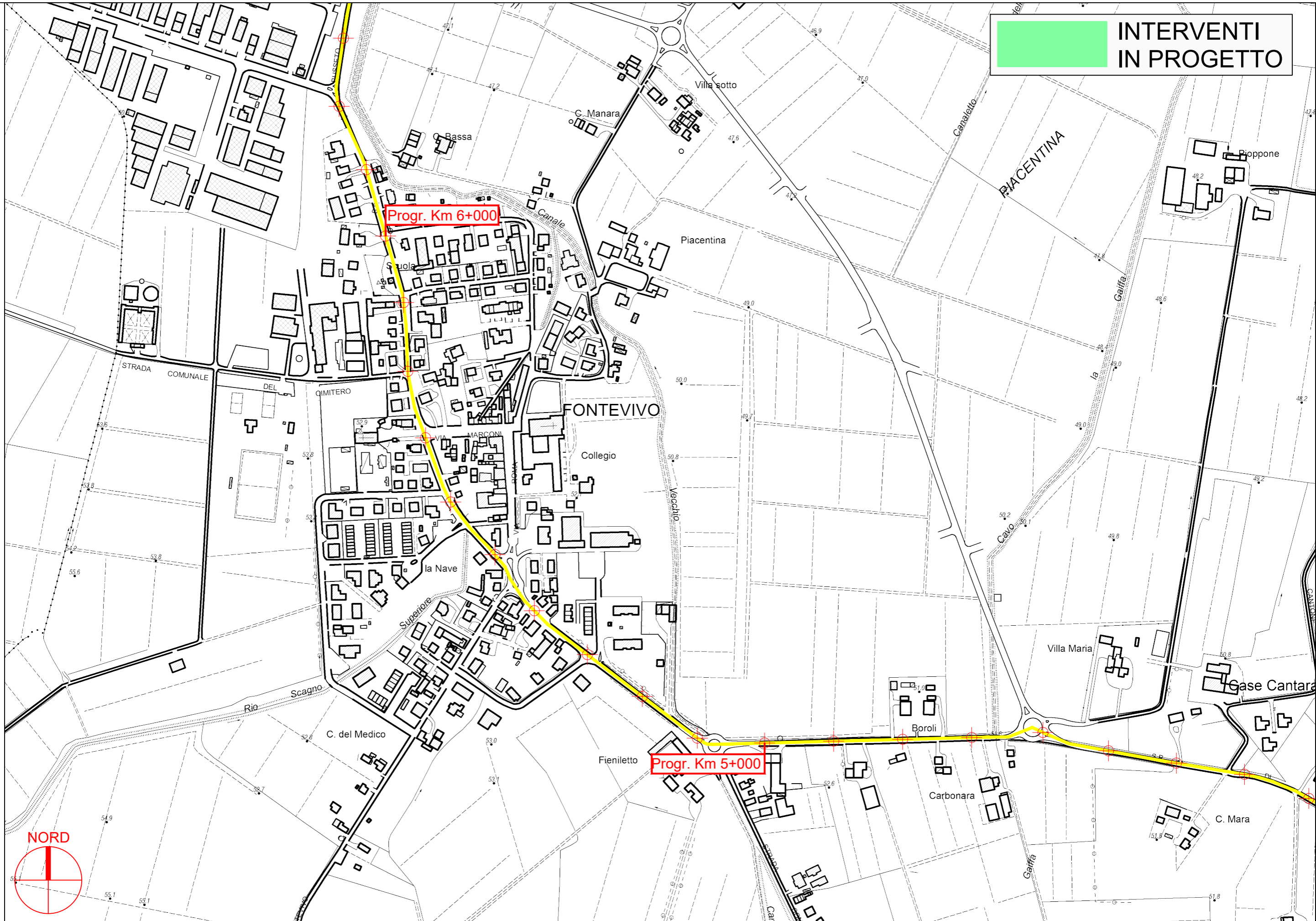
**S.P. 11 di Busseto - Sviluppo chilometrico 23+070 km**

**Tavola 2 di 12 - Scala 1 : 5.000**





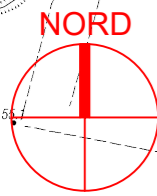
**INTERVENTI  
IN PROGETTO**



Progr. Km 6+000


Progr. Km 5+000

PROVINCIA DI PARMA

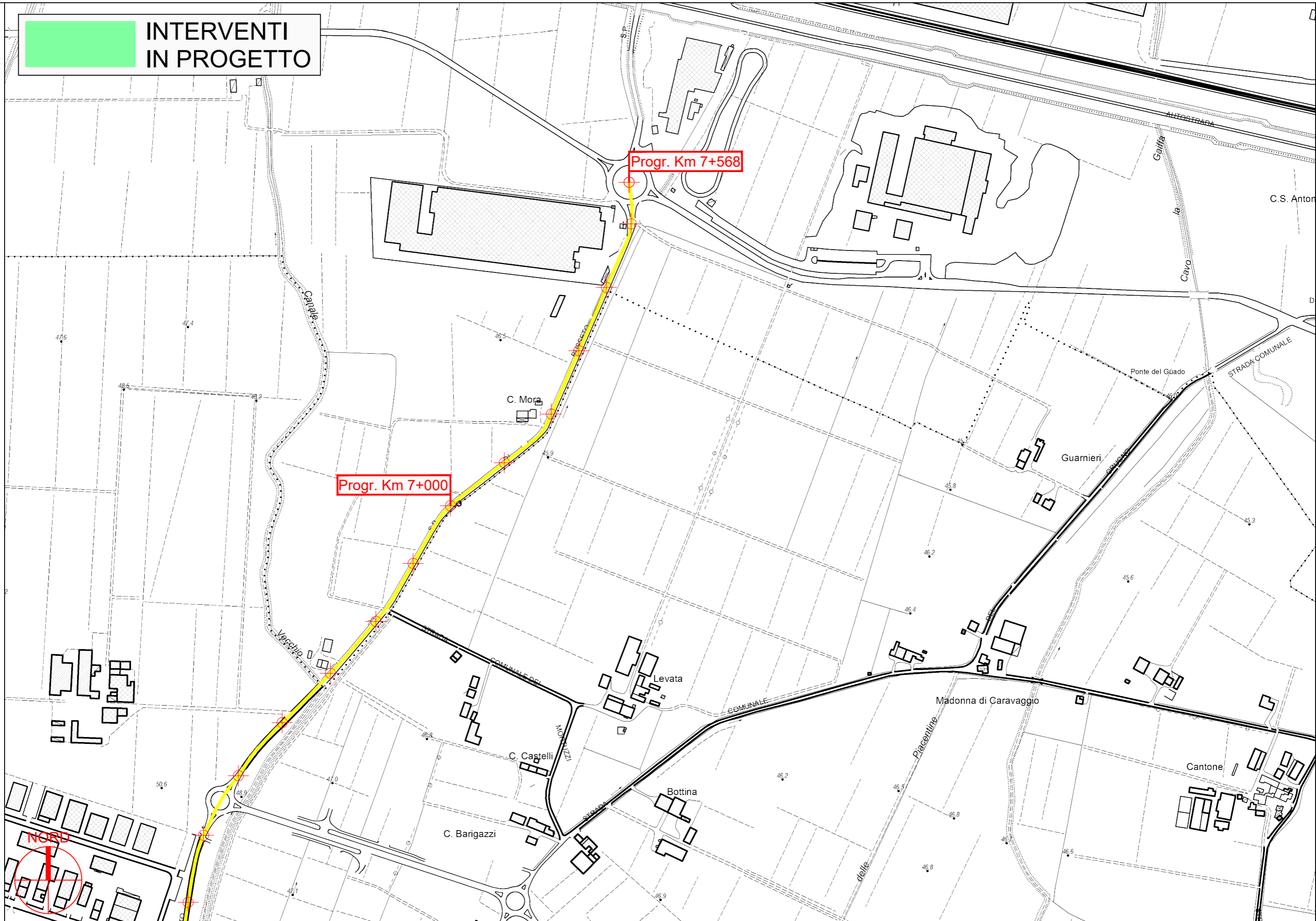


S.P. 11 di Busseto - Sviluppo chilometrico 23+070 km

Tavola 3 di 12 - Scala 1 : 5.000



**INTERVENTI  
IN PROGETTO**



**PROVINCIA DI PARMA**

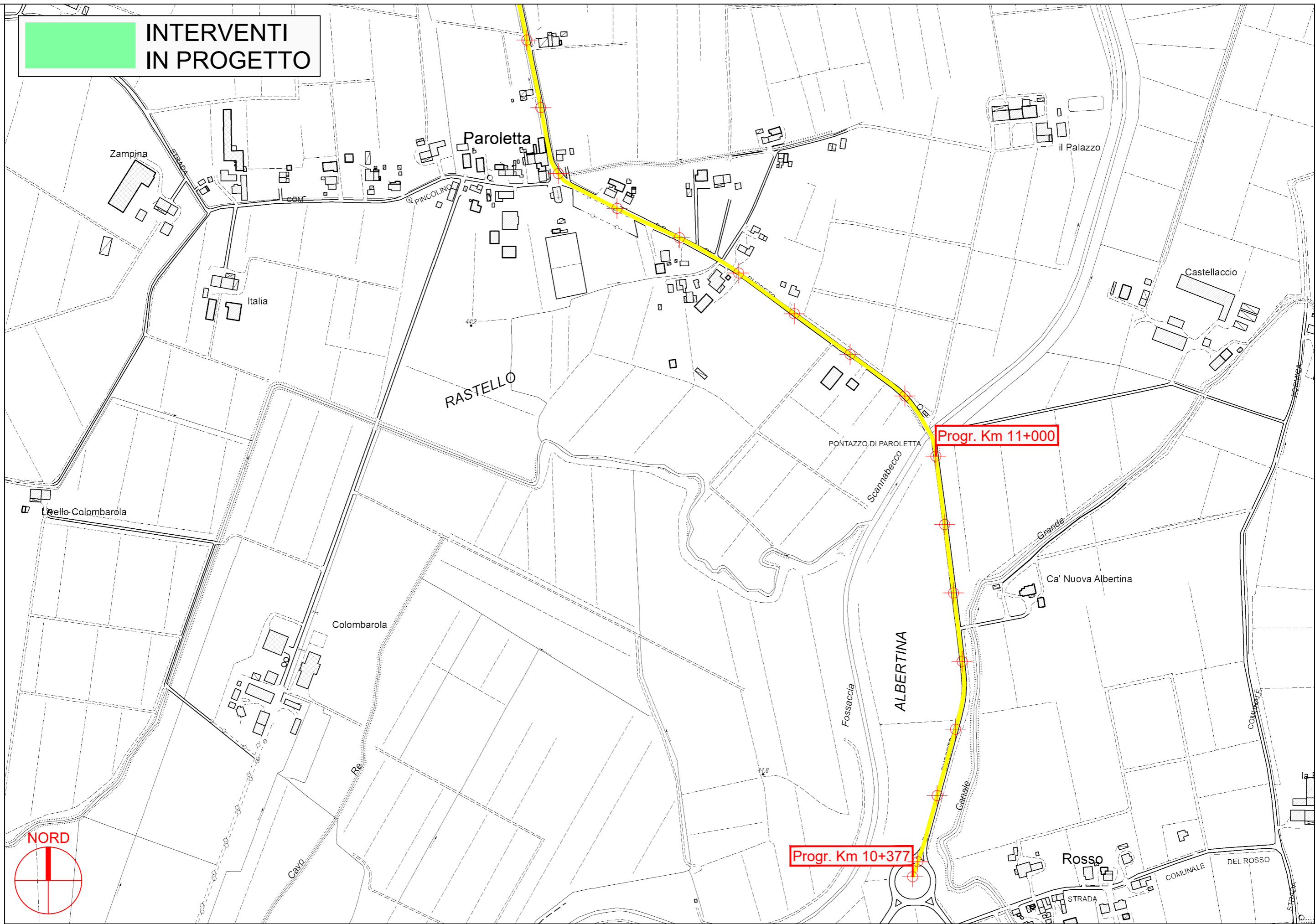
S.P. 11 di Busseto - Sviluppo chilometrico 23+070 km

Tavola 4 di 12 - Scala 1 : 5.000

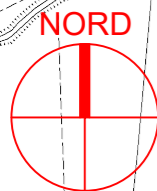




**INTERVENTI  
IN PROGETTO**



**PROVINCIA DI PARMA**



**S.P. 11 di Busseto - Sviluppo chilometrico 23+070 km**

**Tavola 5 di 12 - Scala 1 : 5.000**



**INTERVENTI  
IN PROGETTO**



**PROVINCIA DI PARMA**



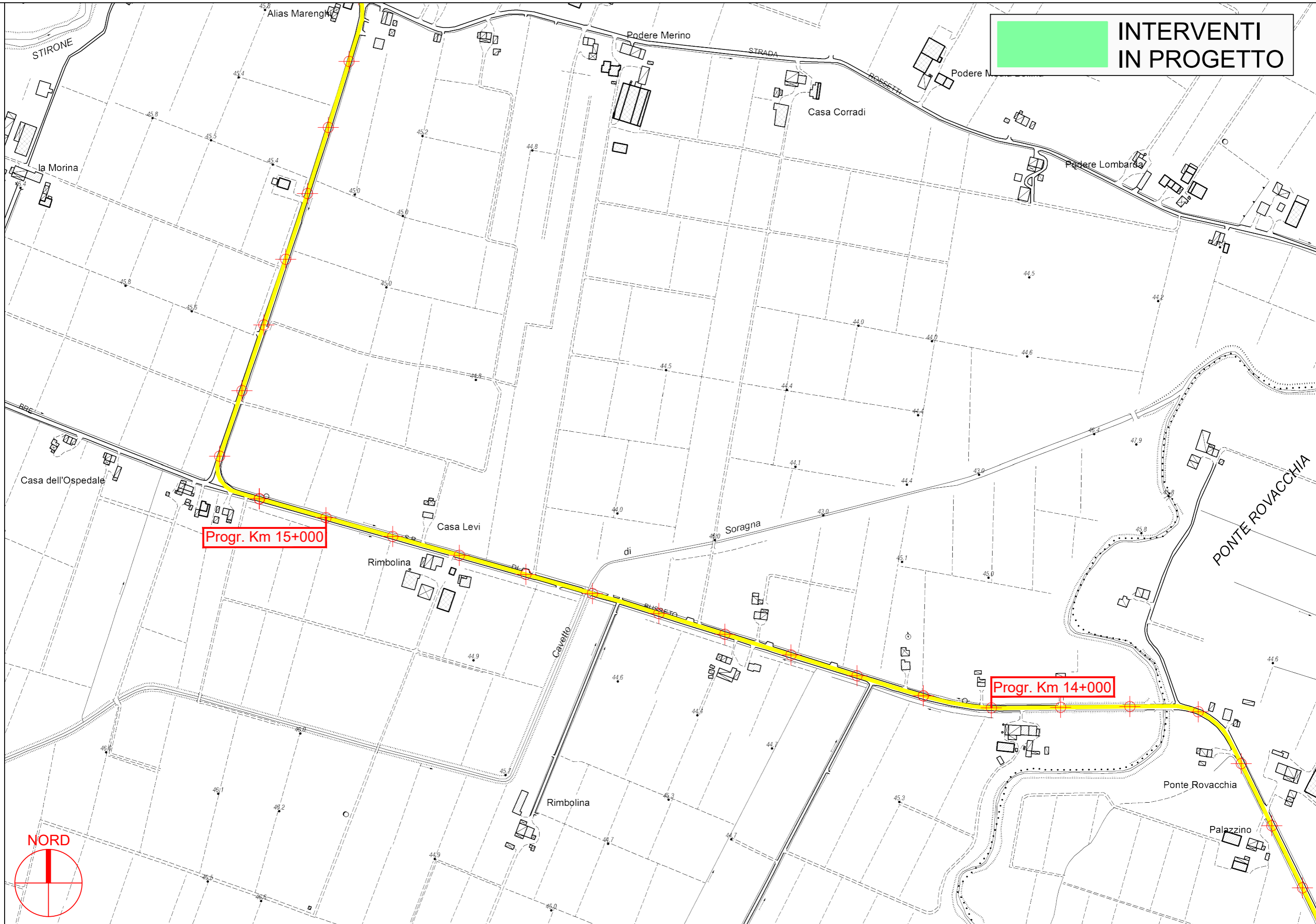
**S.P. 11 di Busseto - Sviluppo chilometrico 23+070 km**

**Tavola 6 di 12 - Scala 1 : 5.000**





**INTERVENTI  
IN PROGETTO**




**PROVINCIA DI PARMA**

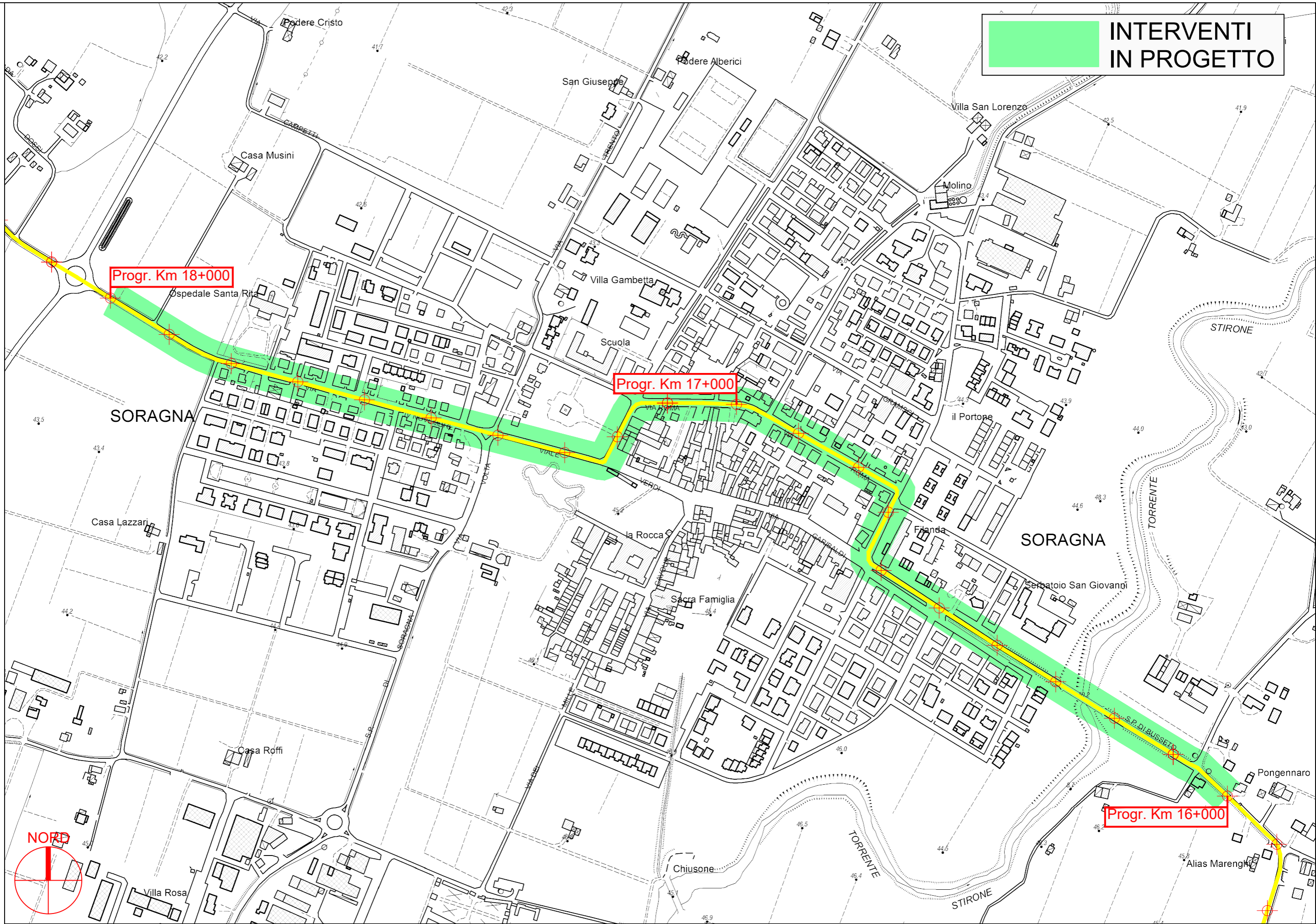


**S.P. 11 di Busseto - Sviluppo chilometrico 23+070 km**

**Tavola 7 di 12 - Scala 1 : 5.000**



**INTERVENTI  
IN PROGETTO**



**PROVINCIA DI PARMA**

**S.P. 11 di Busseto - Sviluppo chilometrico 23+070 km**

**Tavola 8 di 12 - Scala 1 : 5.000**





 **INTERVENTI  
IN PROGETTO**

Progr. Km 20+000

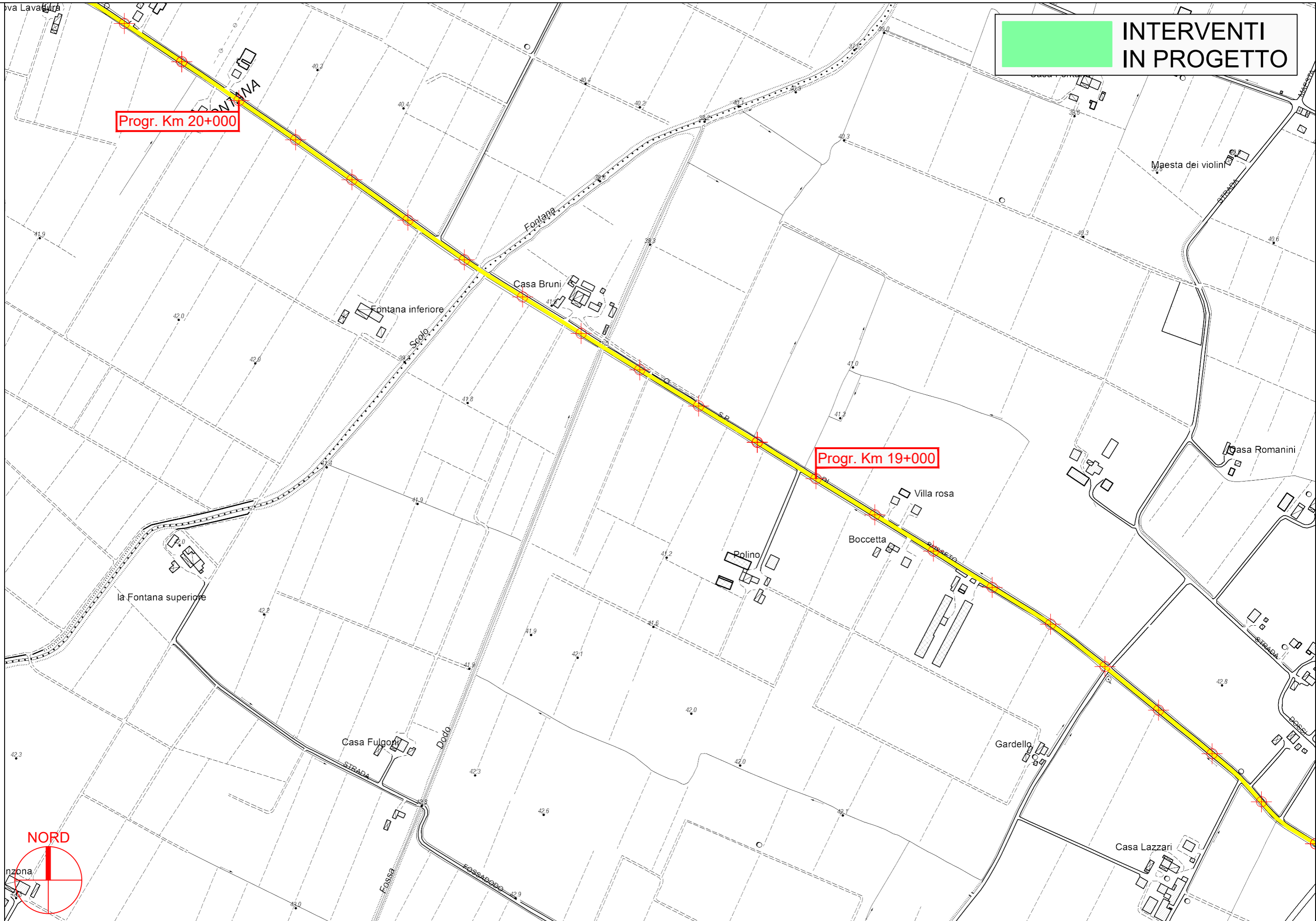
Progr. Km 19+000

PROVINCIA DI PARMA



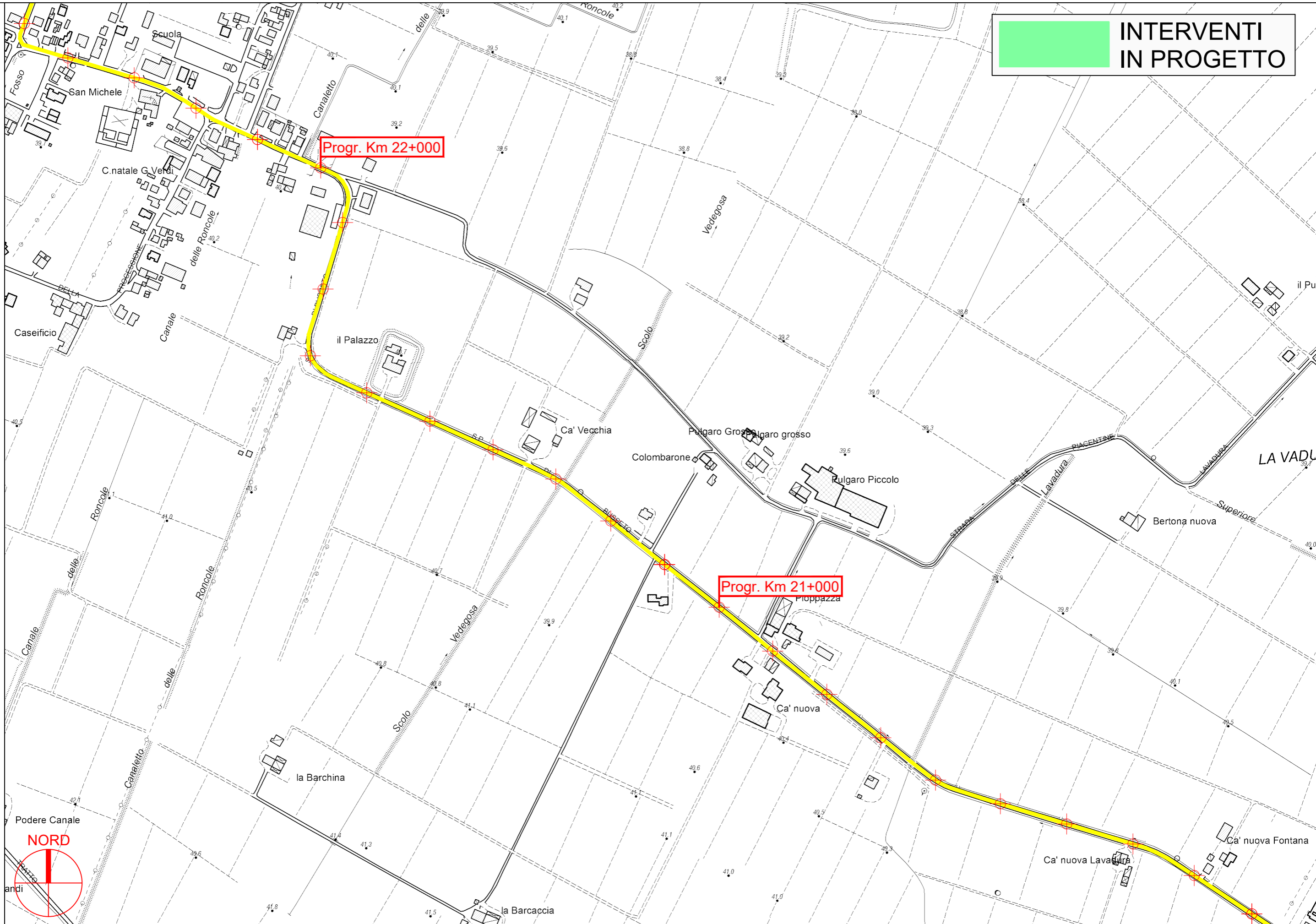
S.P. 11 di Busseto - Sviluppo chilometrico 23+070 km

Tavola 9 di 12 - Scala 1 : 5.000





 **INTERVENTI  
IN PROGETTO**




**PROVINCIA DI PARMA**



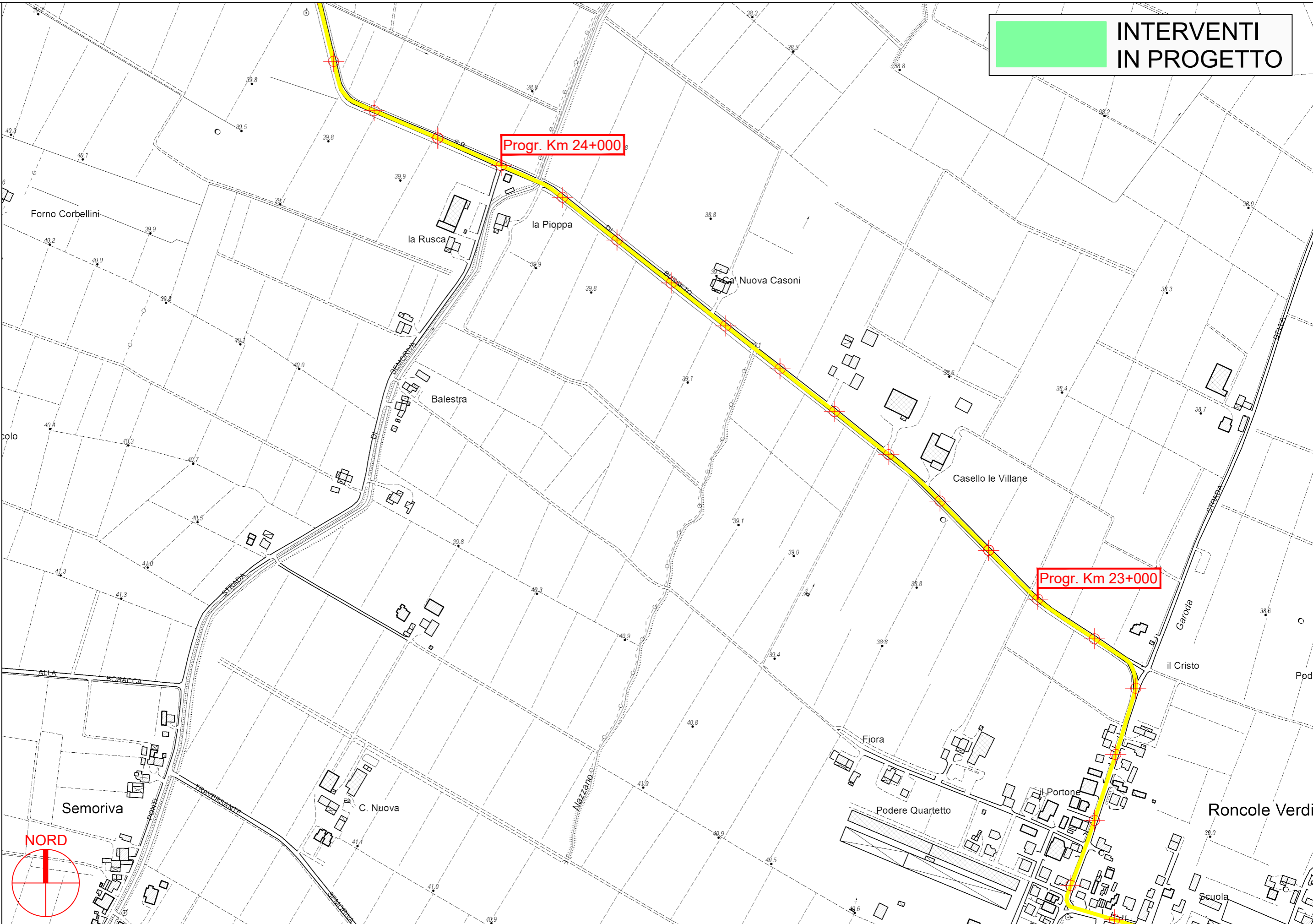
**S.P. 11 di Busseto - Sviluppo chilometrico 23+070 km**

**Tavola 10 di 12 - Scala 1 : 5.000**





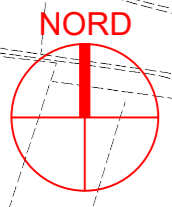
**INTERVENTI  
IN PROGETTO**



Progr. Km 24+000


Progr. Km 23+000

PROVINCIA DI PARMA

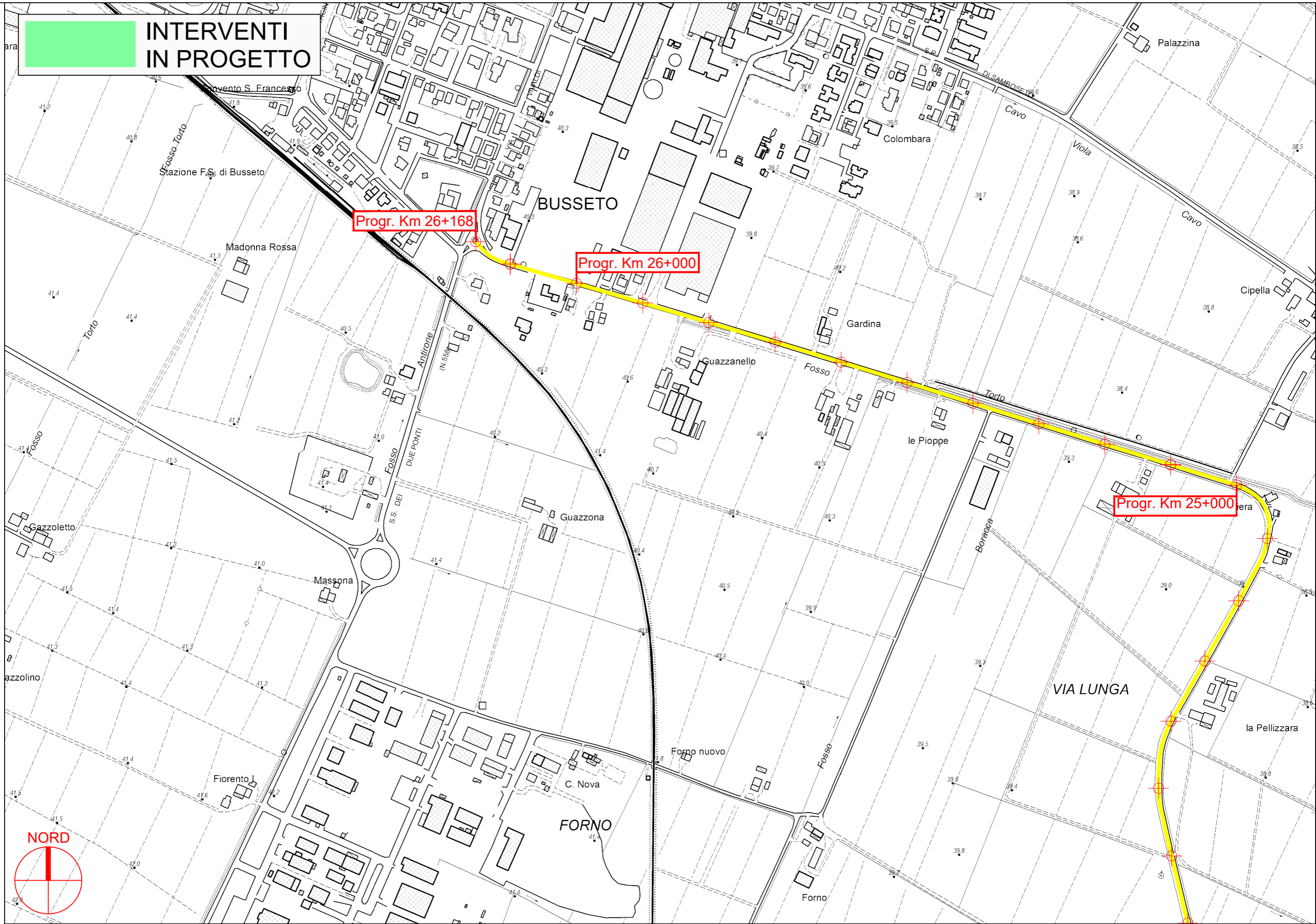


S.P. 11 di Busseto - Sviluppo chilometrico 23+070 km

Tavola 11 di 12 - Scala 1 : 5.000



**INTERVENTI  
IN PROGETTO**



**PROVINCIA DI PARMA**

S.P. 11 di Busseto - Sviluppo chilometrico 23+070 km

Tavola 12 di 12 - Scala 1 : 5.000

