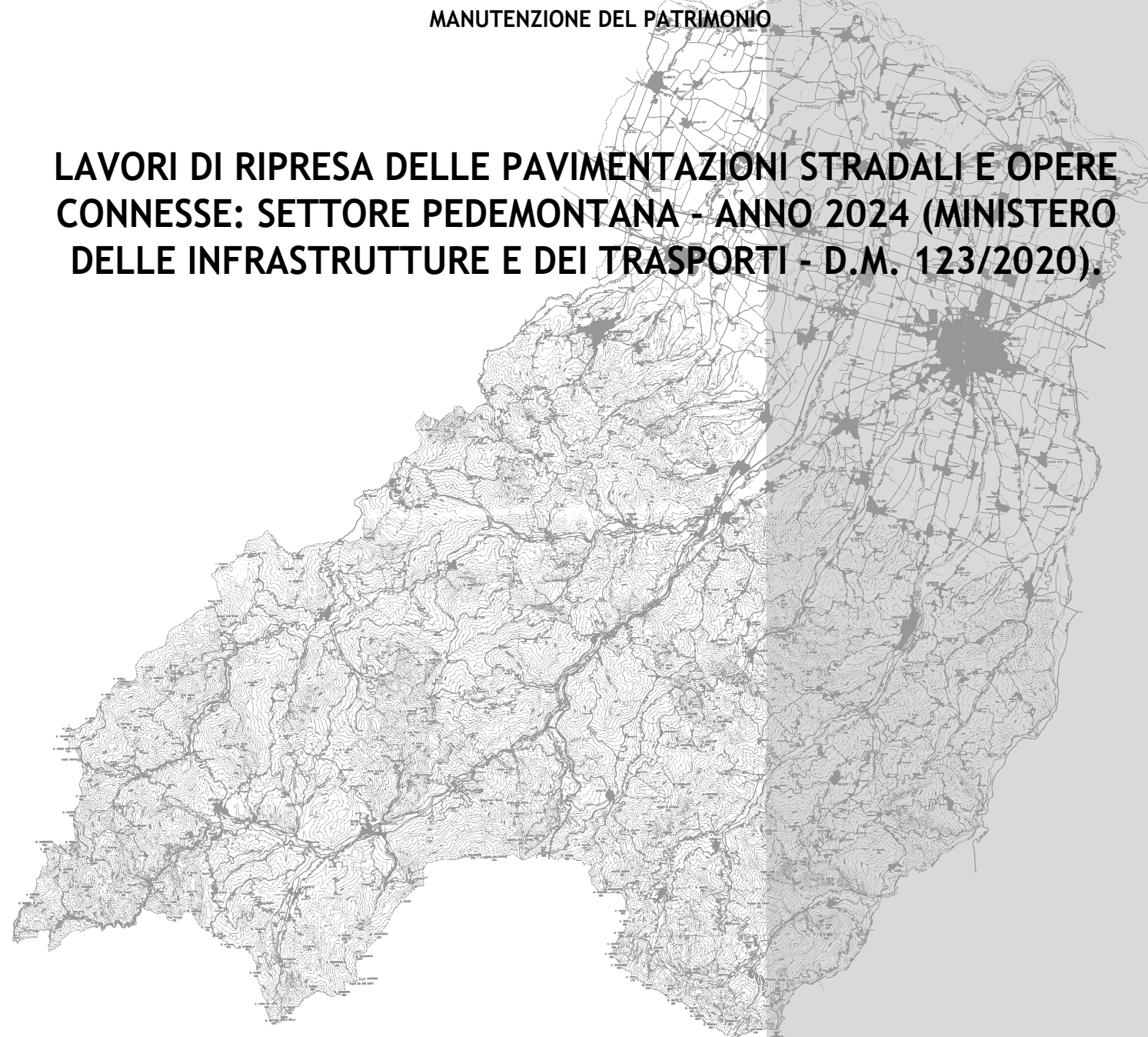




PROVINCIA DI PARMA
SERVIZIO VIABILITA' E INFRASTRUTTURE
TRASPORTI ECCEZIONALI - ESPROPRI - EDILIZIA SCOLASTICA
MANUTENZIONE DEL PATRIMONIO

**LAVORI DI RIPRESA DELLE PAVIMENTAZIONI STRADALI E OPERE
CONNESSE: SETTORE PEDEMONTANA - ANNO 2024 (MINISTERO
DELLE INFRASTRUTTURE E DEI TRASPORTI - D.M. 123/2020).**



PROGETTO DEFINITIVO-ESECUTIVO

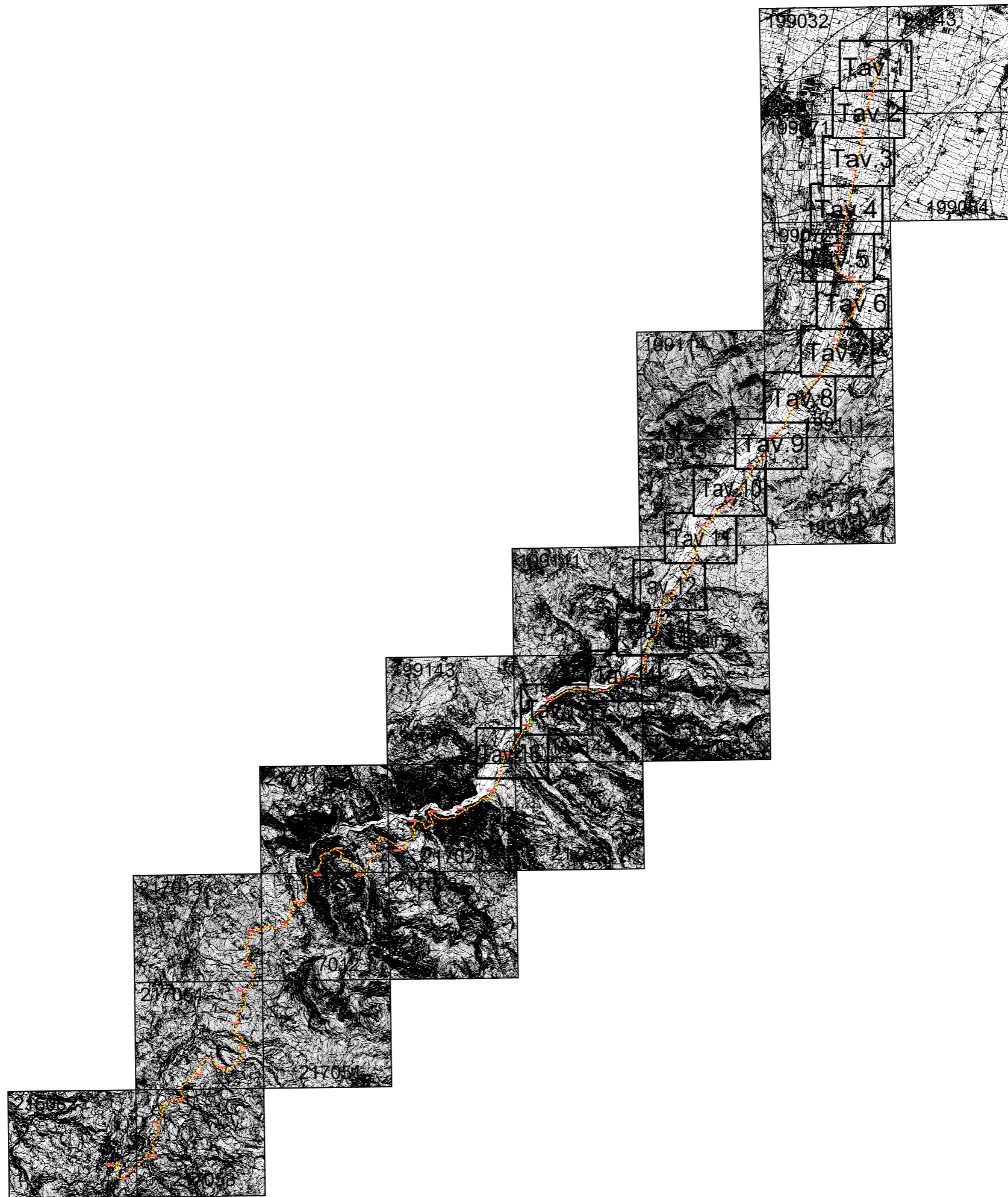

DESCRIZIONE	ELABORATO
PLANIMETRIE: TRATTI DI INTERVENTO S.P. 15 DI CALESTANO-BERCETO	7.2
SCALA 1:5.000	DATA FEBBRAIO 2024

Il Responsabile del Servizio
Ing. Gianpaolo Monteverdi

Il Responsabile del Procedimento
Arch. Gloria Resteghini

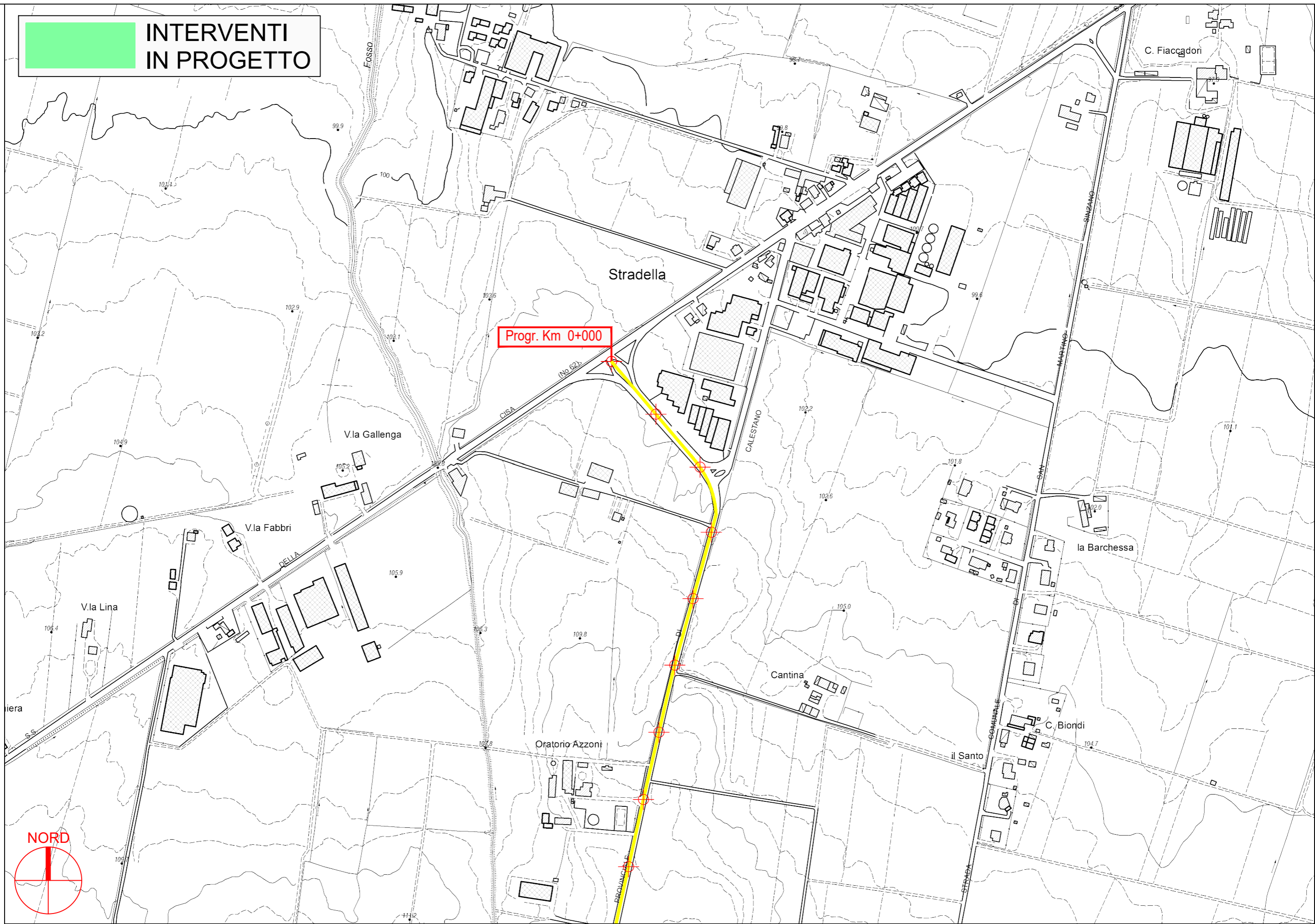
Il Progettista
Geom. Antonio Mesti

Il Coordinatore
Geom. Antonio Mesti





**INTERVENTI
IN PROGETTO**



PROVINCIA DI PARMA

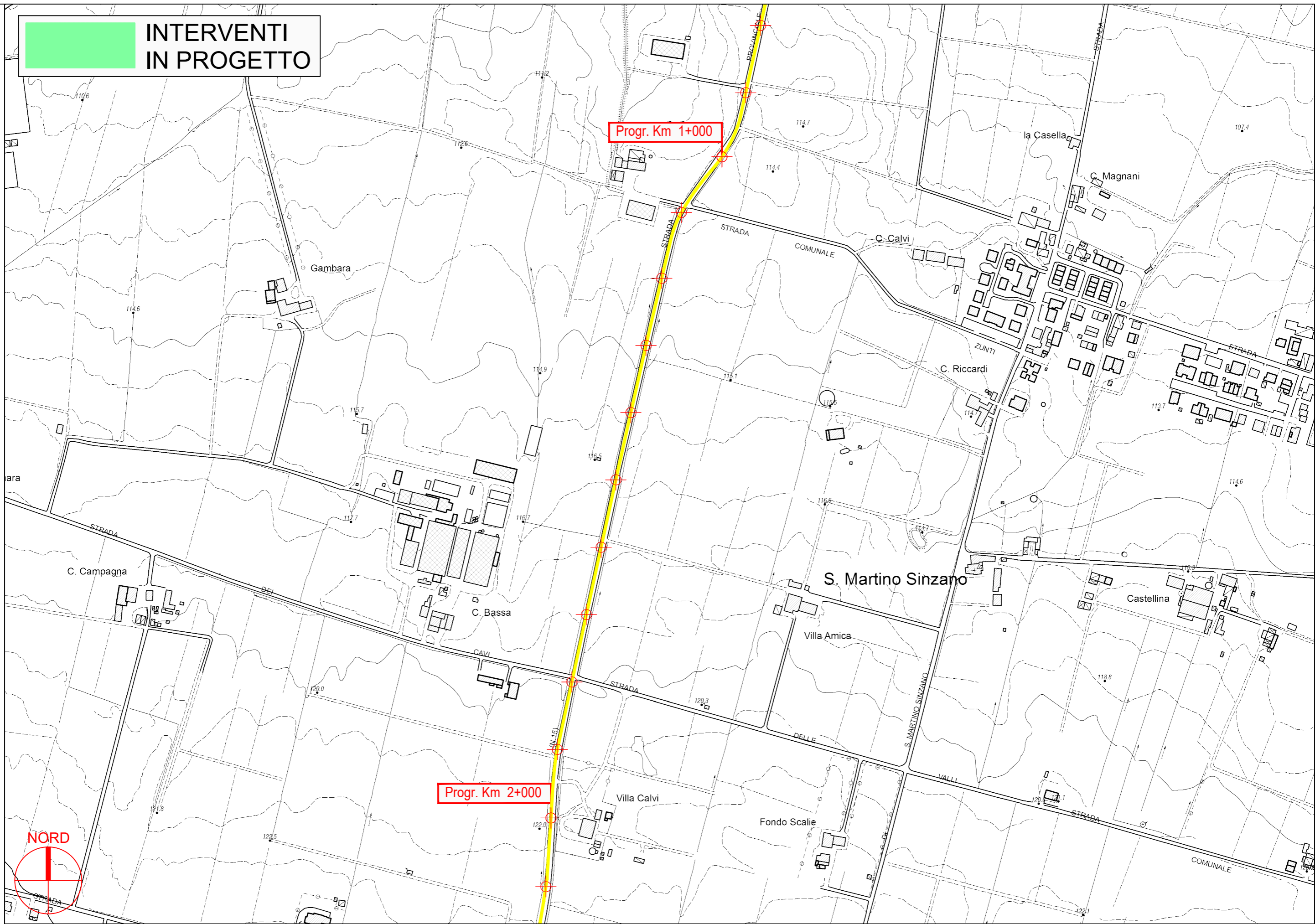


S.P. 15 di Calestano - Sviluppo chilometrico 22+944 km

Tavola 1 di 16 - Scala 1 : 5.000



**INTERVENTI
IN PROGETTO**



Progr. Km 1+000

Progr. Km 2+000



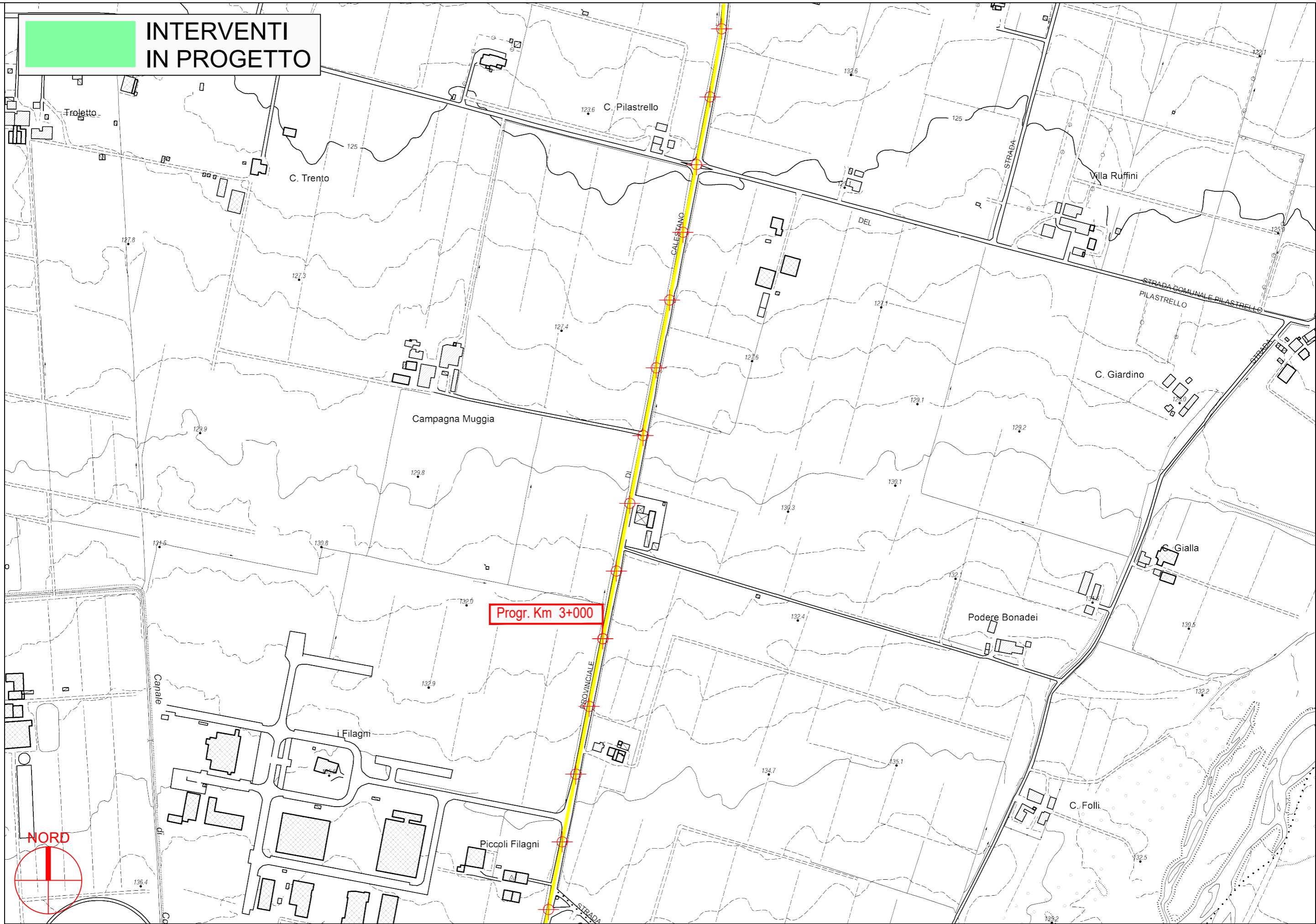
PROVINCIA DI PARMA

S.P. 15 di Calestano - Sviluppo chilometrico 22+944 km

Tavola 2 di 16 - Scala 1 : 5.000




**INTERVENTI
IN PROGETTO**



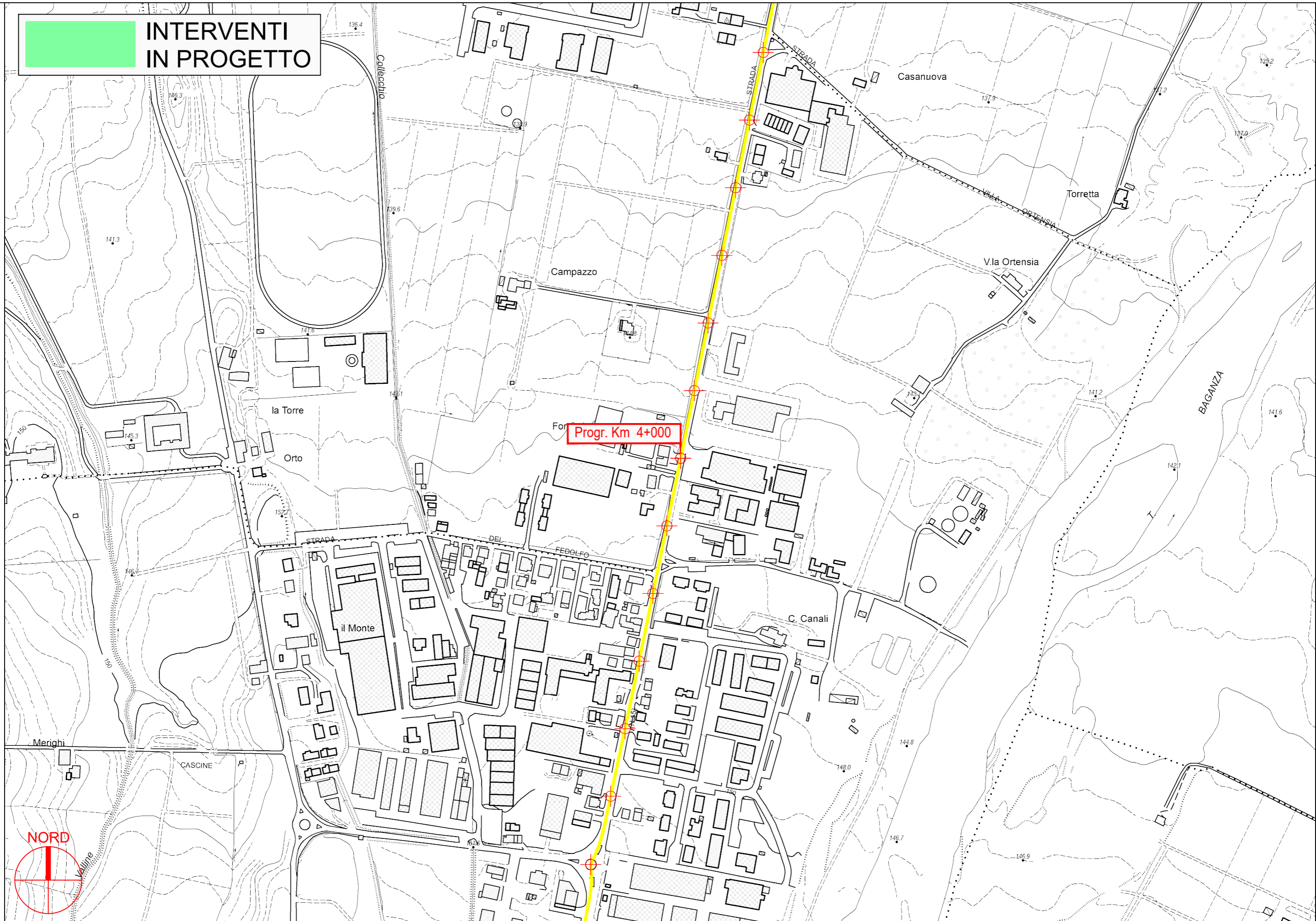
PROVINCIA DI PARMA

S.P. 15 di Calestano - Sviluppo chilometrico 22+944 km

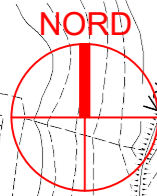
Tavola 3 di 16 - Scala 1 : 5.000



**INTERVENTI
IN PROGETTO**



PROVINCIA DI PARMA

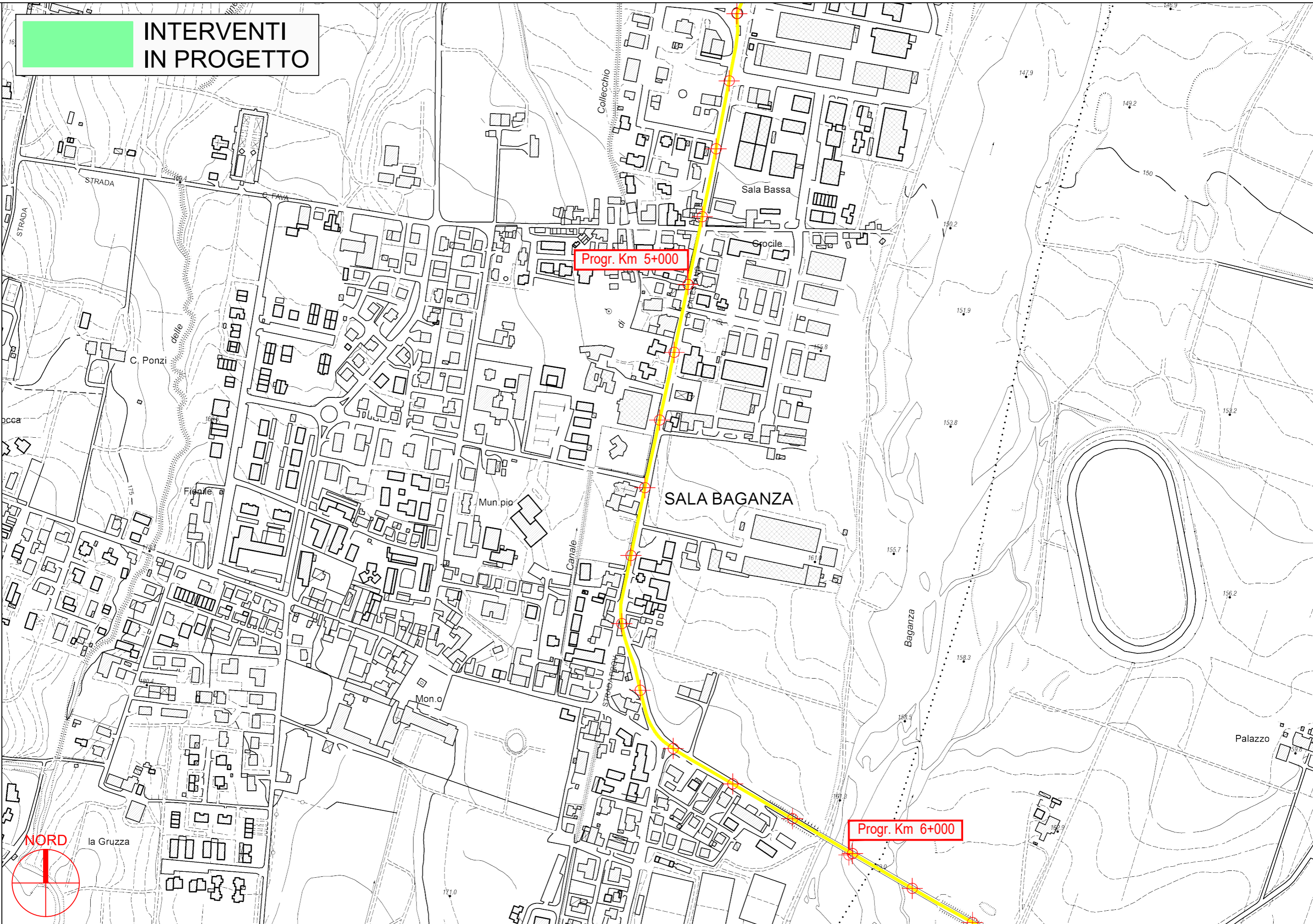


S.P. 15 di Calestano - Sviluppo chilometrico 22+944 km

Tavola 4 di 16 - Scala 1 : 5.000



**INTERVENTI
IN PROGETTO**




PROVINCIA DI PARMA

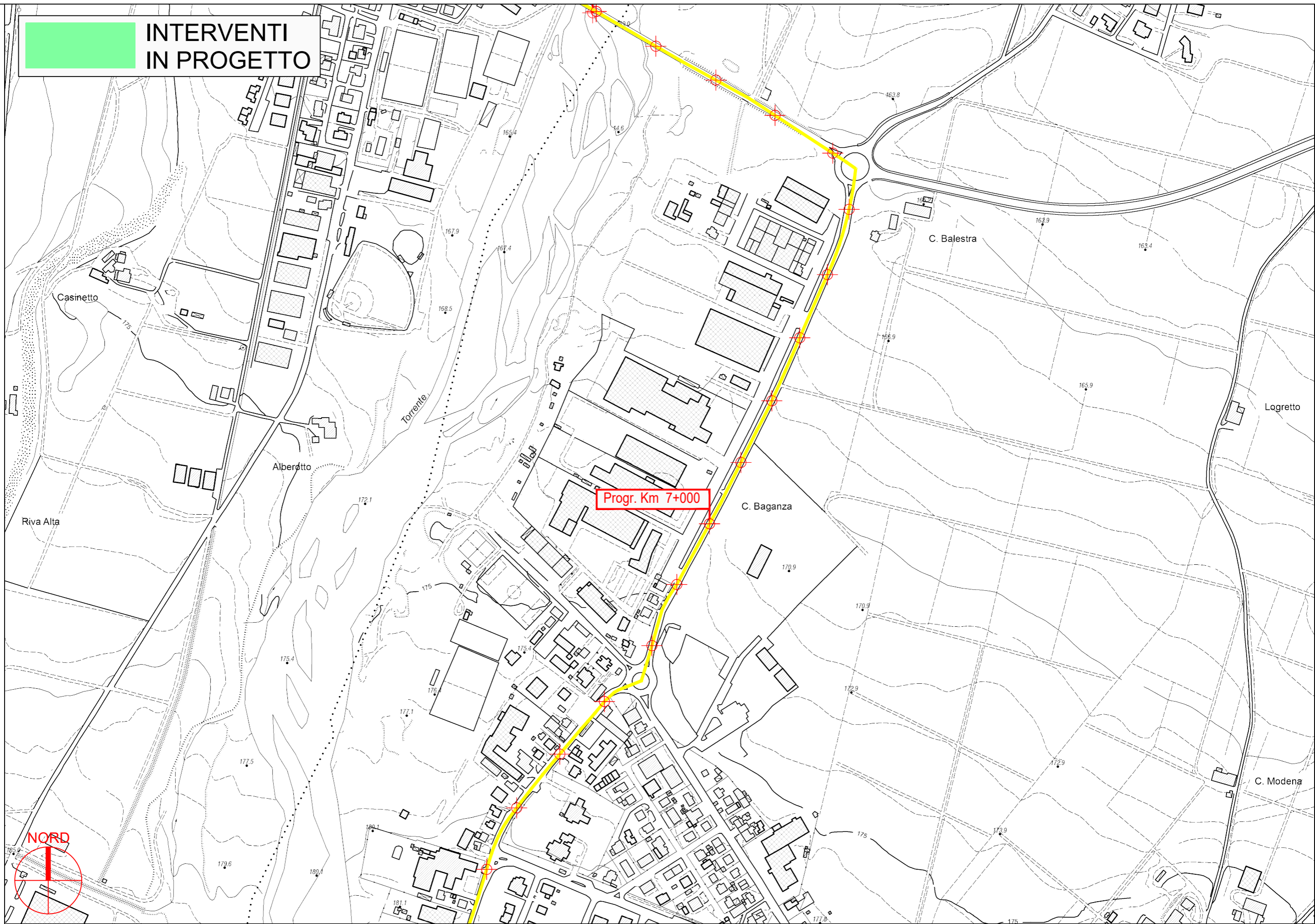


S.P. 15 di Calestano - Sviluppo chilometrico 22+944 km

Tavola 5 di 16 - Scala 1 : 5.000



**INTERVENTI
IN PROGETTO**



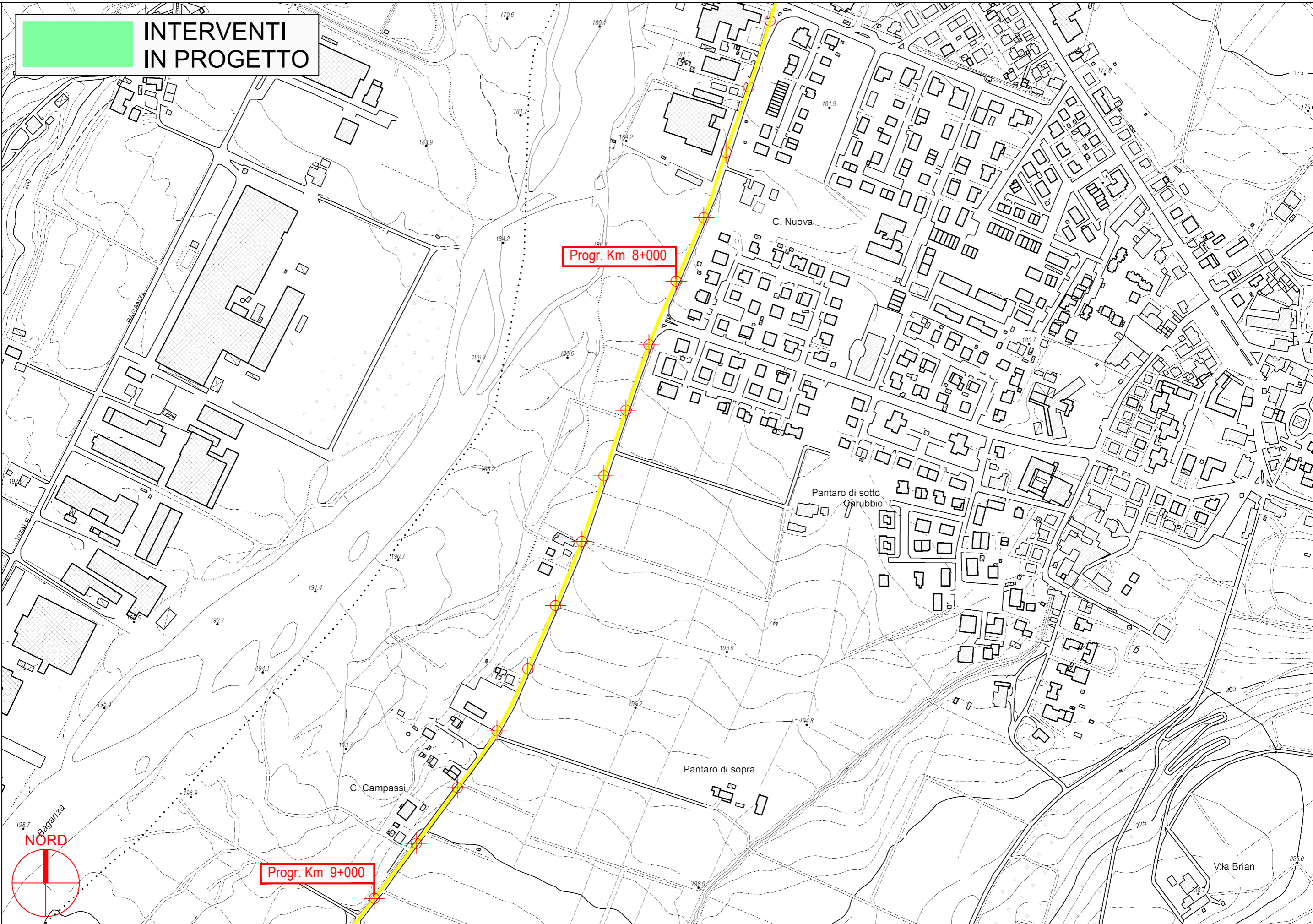
PROVINCIA DI PARMA

S.P. 15 di Calestano - Sviluppo chilometrico 22+944 km

Tavola 6 di 16 - Scala 1 : 5.000



**INTERVENTI
IN PROGETTO**



PROVINCIA DI PARMA

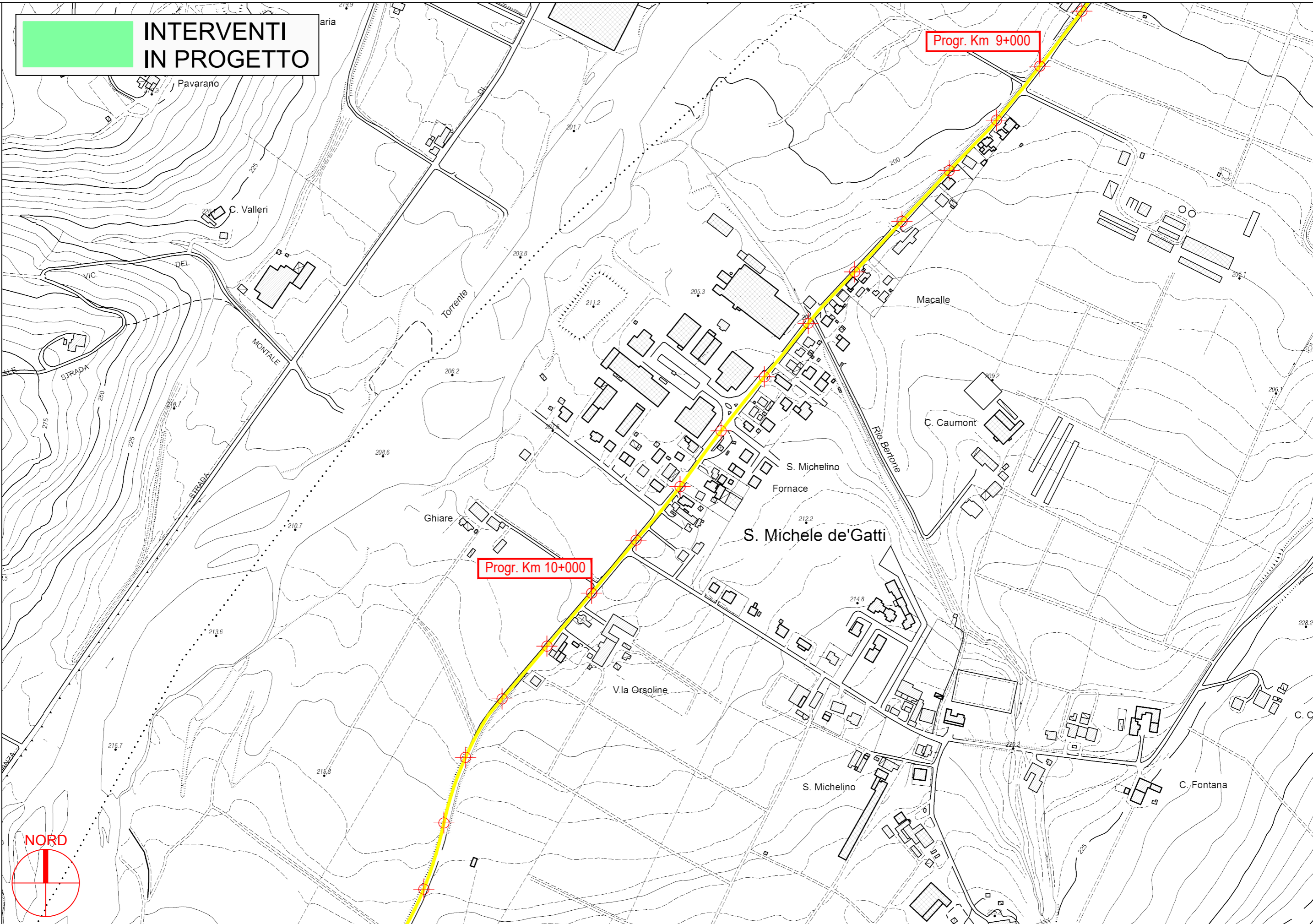


S.P. 15 di Calestano - Sviluppo chilometrico 22+944 km

Tavola 7 di 16 - Scala 1 : 5.000



**INTERVENTI
IN PROGETTO**



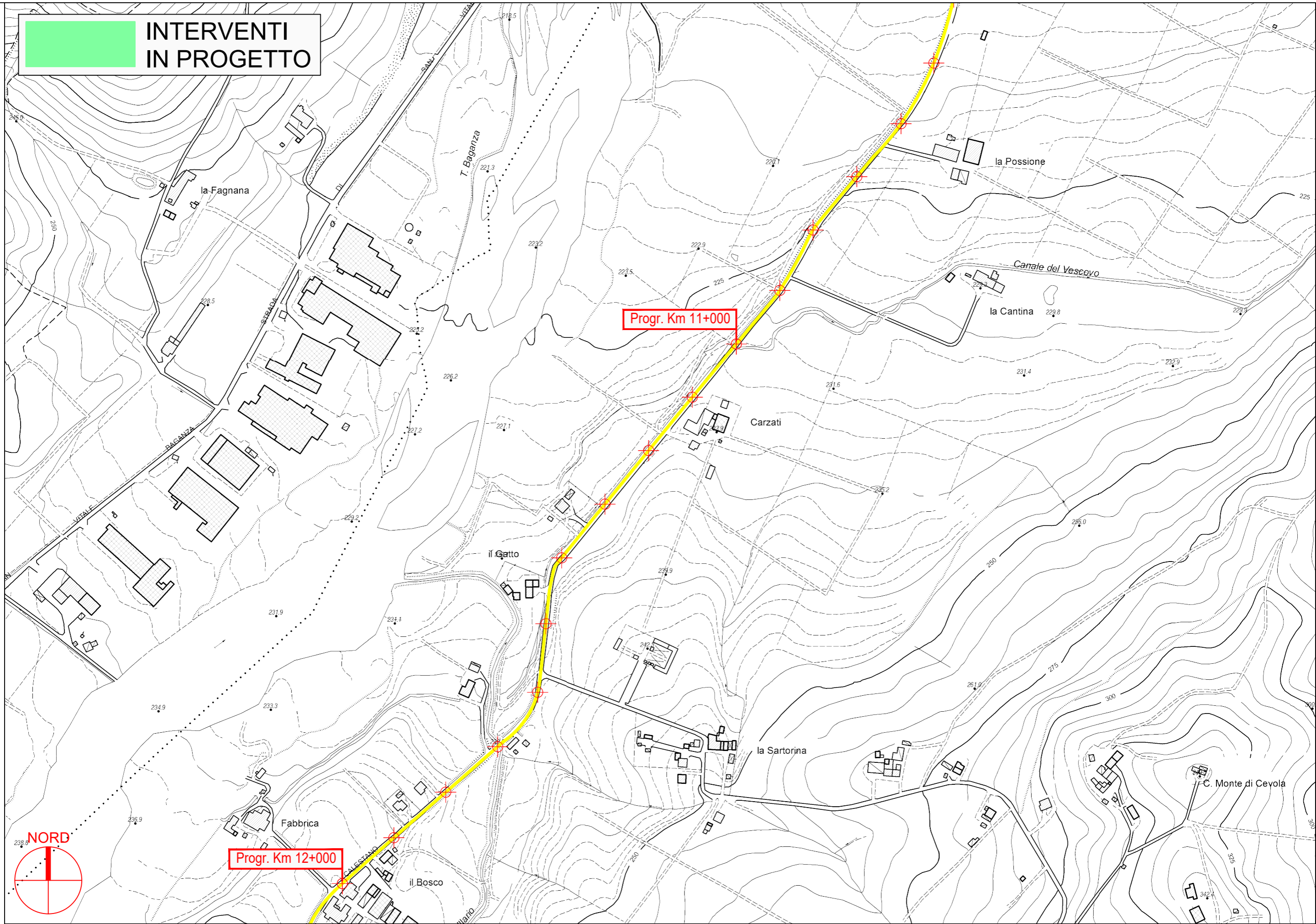
PROVINCIA DI PARMA

S.P. 15 di Calestano - Sviluppo chilometrico 22+944 km

Tavola 8 di 16 - Scala 1 : 5.000



**INTERVENTI
IN PROGETTO**



PROVINCIA DI PARMA



S.P. 15 di Calestano - Sviluppo chilometrico 22+944 km

Tavola 9 di 16 - Scala 1 : 5.000



**INTERVENTI
IN PROGETTO**

Progr. Km 12+000

Progr. Km 13+000

ioso di sotto
Villa Riccardi

Baganza

Il Molino

Soragnola

Torrente

Poggio

Podere Rivazza

C. Gazzoto

PROVINCIA DI PARMA

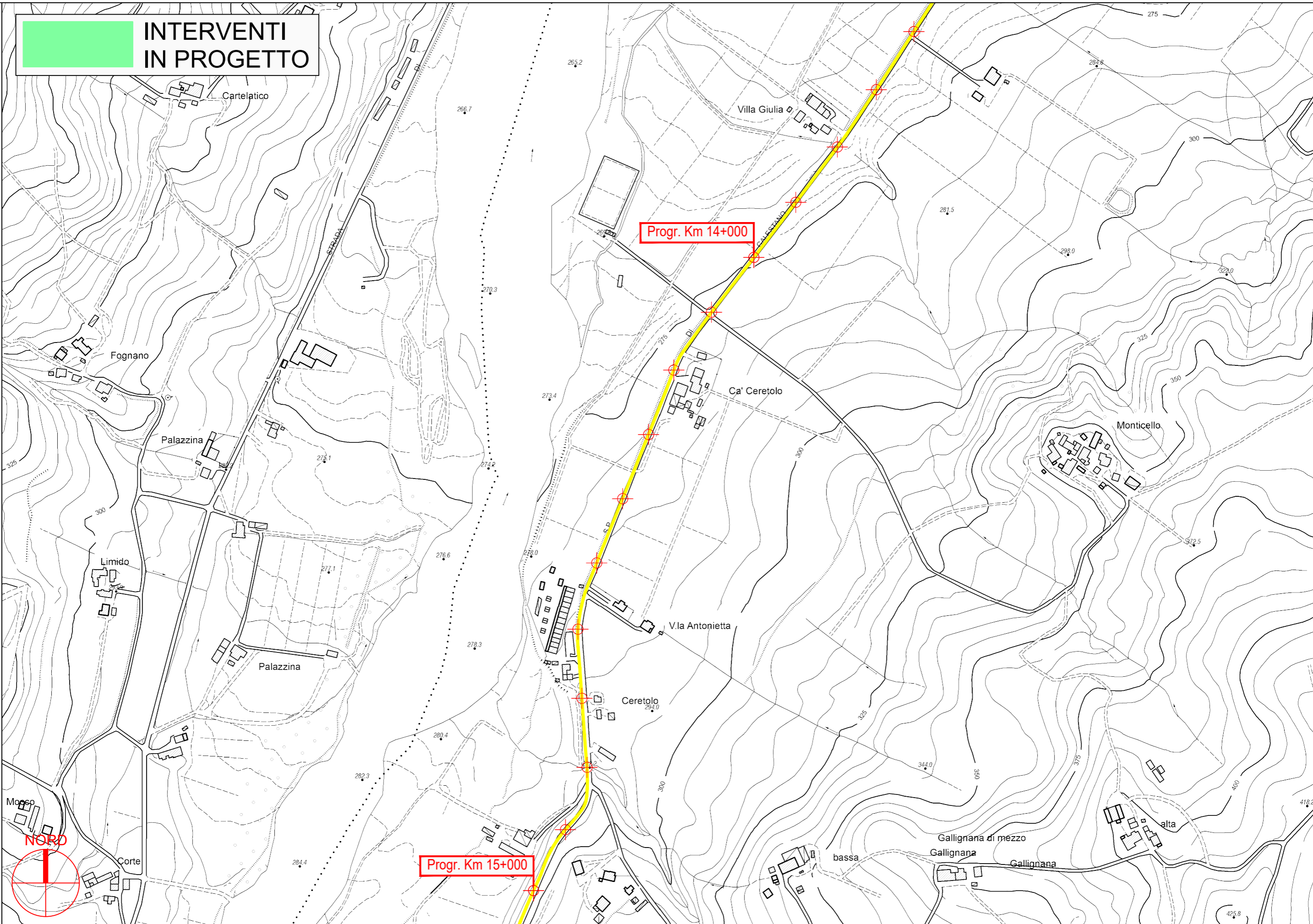


S.P. 15 di Calestano - Sviluppo chilometrico 22+944 km

Tavola 10 di 16 - Scala 1 : 5.000




**INTERVENTI
IN PROGETTO**



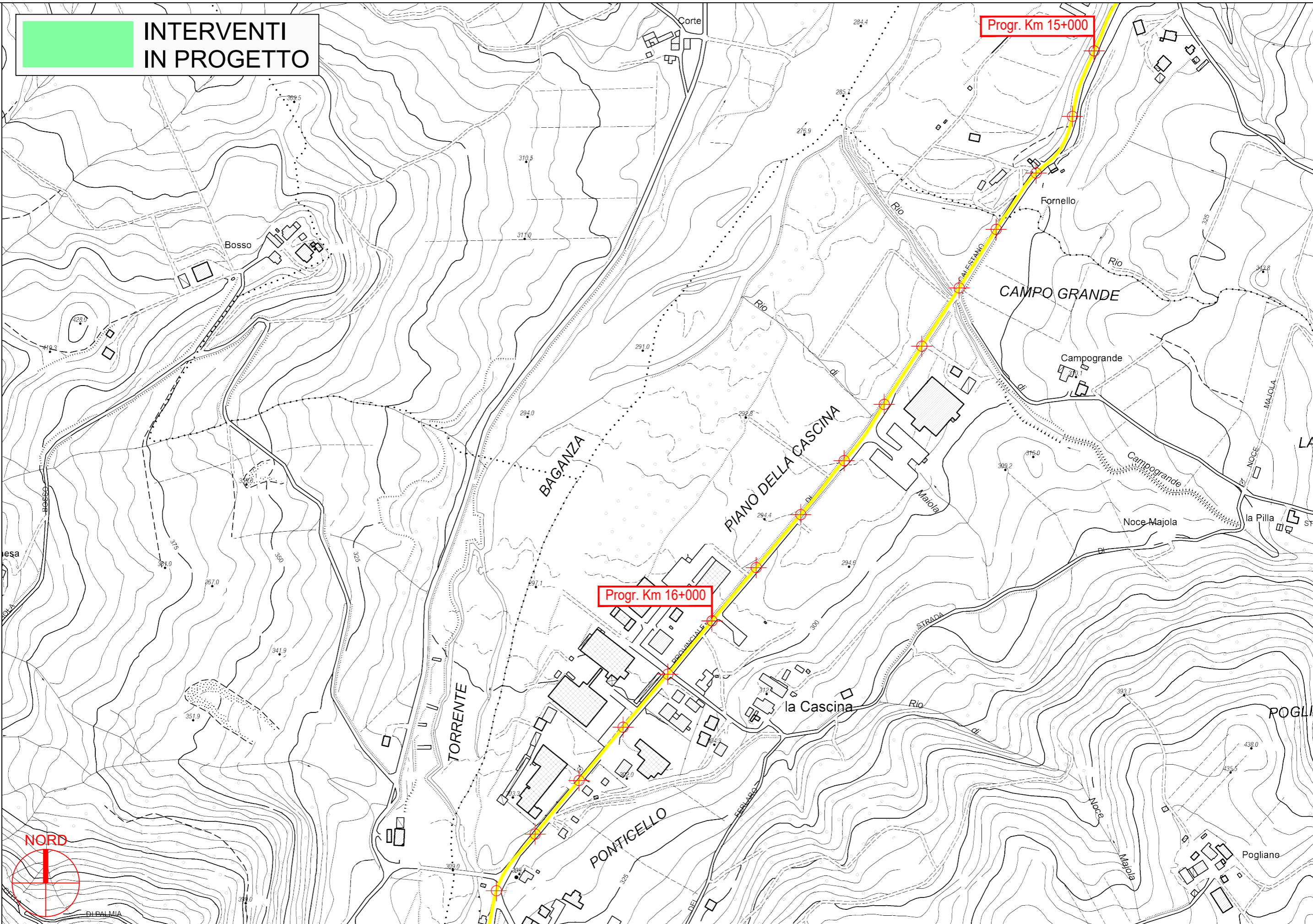
PROVINCIA DI PARMA

S.P. 15 di Calestano - Sviluppo chilometrico 22+944 km

Tavola 11 di 16 - Scala 1 : 5.000



**INTERVENTI
IN PROGETTO**



PROVINCIA DI PARMA

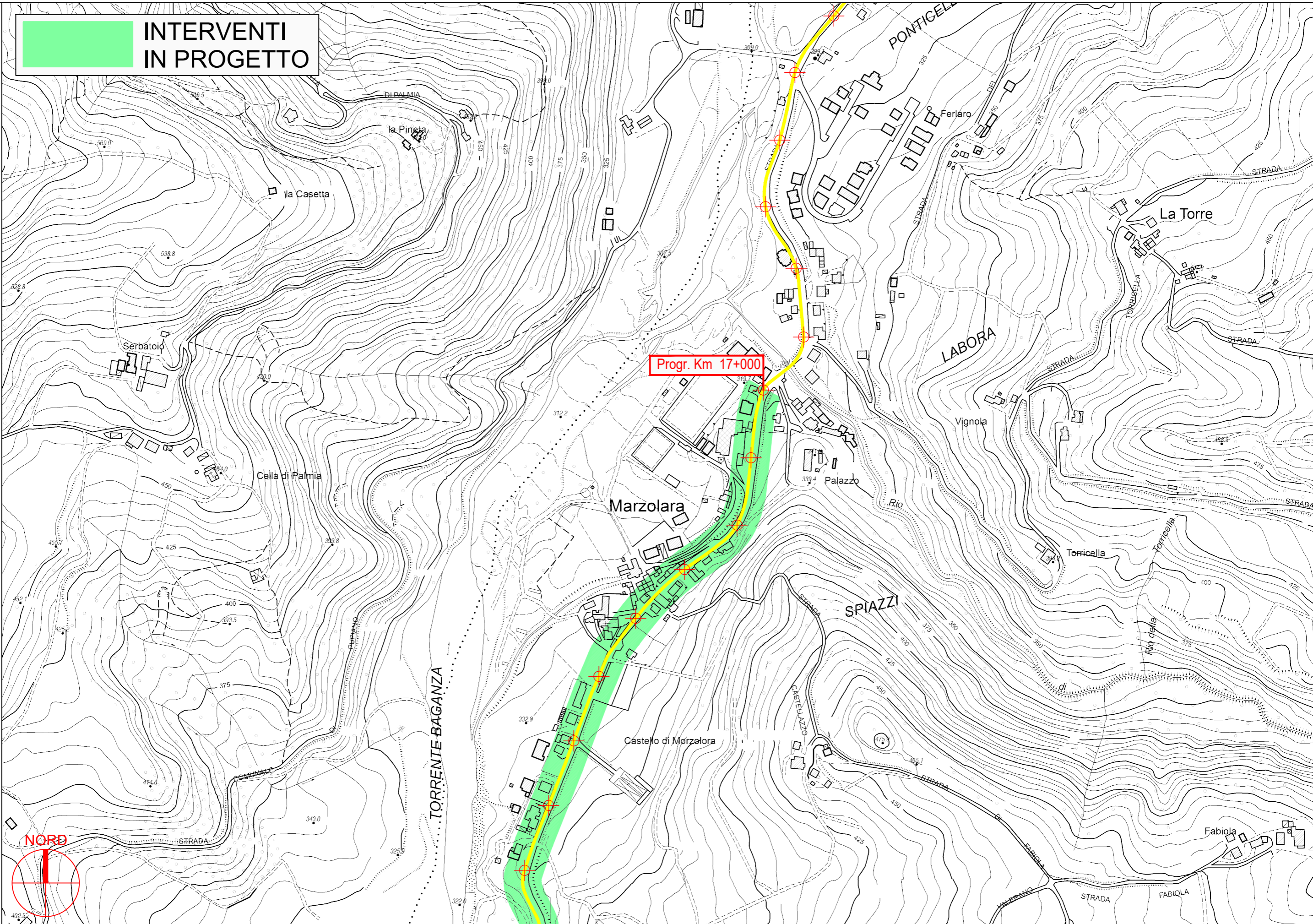


S.P. 15 di Calestano - Sviluppo chilometrico 22+944 km

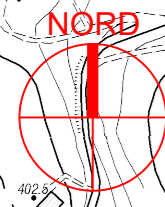
Tavola 12 di 16 - Scala 1 : 5.000



**INTERVENTI
IN PROGETTO**



PROVINCIA DI PARMA

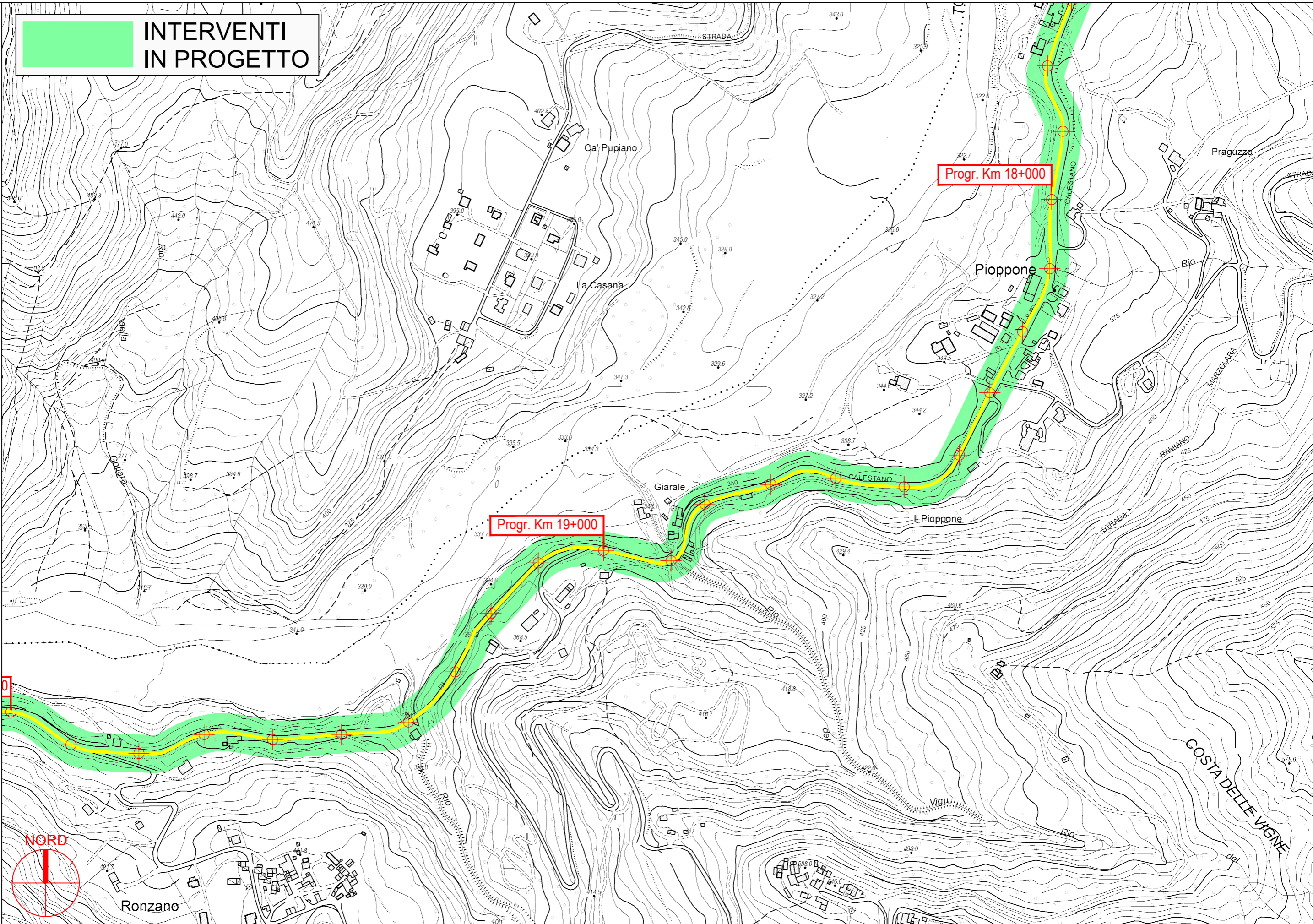


S.P. 15 di Calestano - Sviluppo chilometrico 22+944 km

Tavola 13 di 16 - Scala 1 : 5.000



**INTERVENTI
IN PROGETTO**



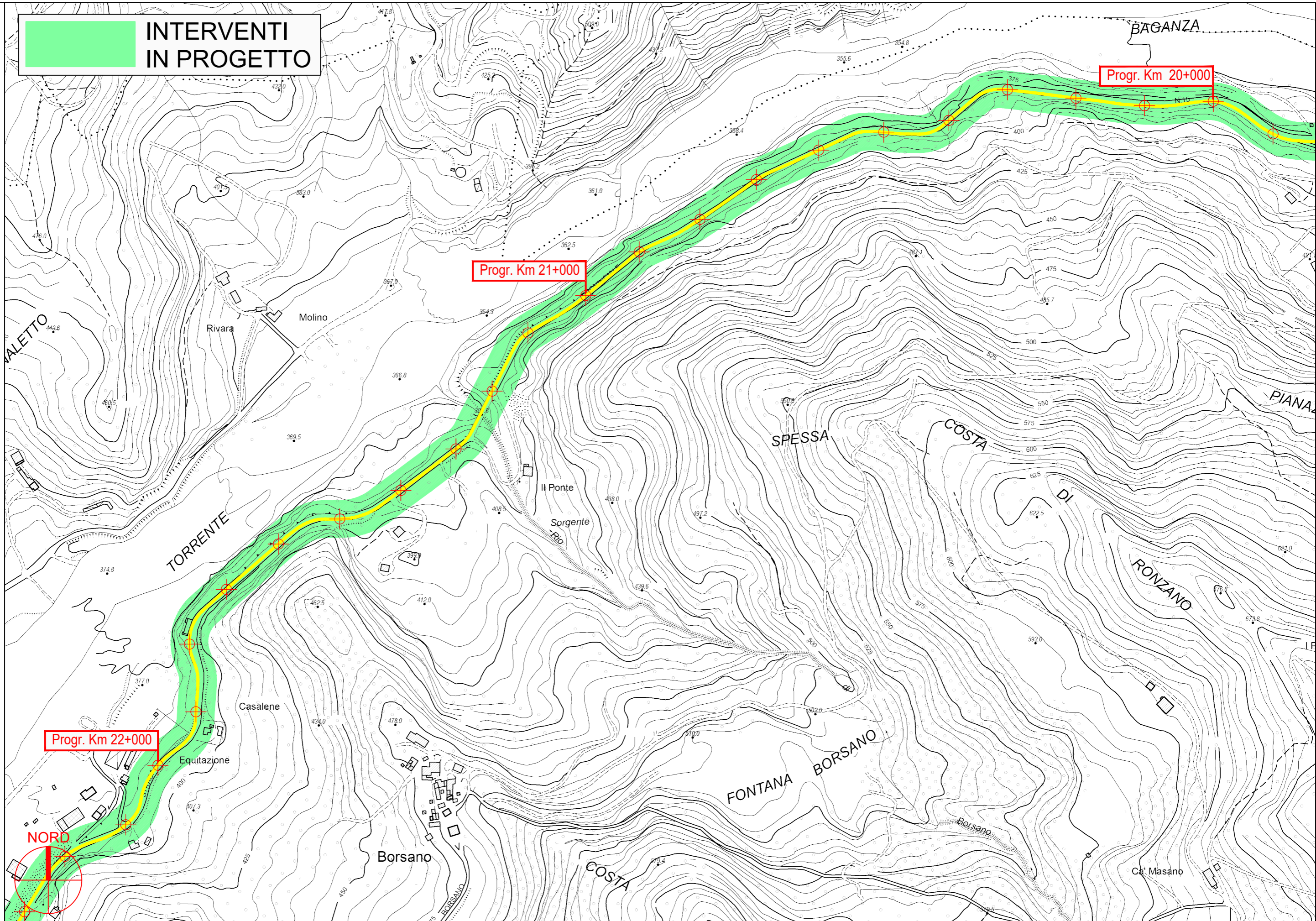
PROVINCIA DI PARMA

S.P. 15 di Calestano - Sviluppo chilometrico 22+944 km

Tavola 14 di 16 - Scala 1 : 5.000



**INTERVENTI
IN PROGETTO**



Progr. Km 20+000

Progr. Km 21+000

Progr. Km 22+000

NORD

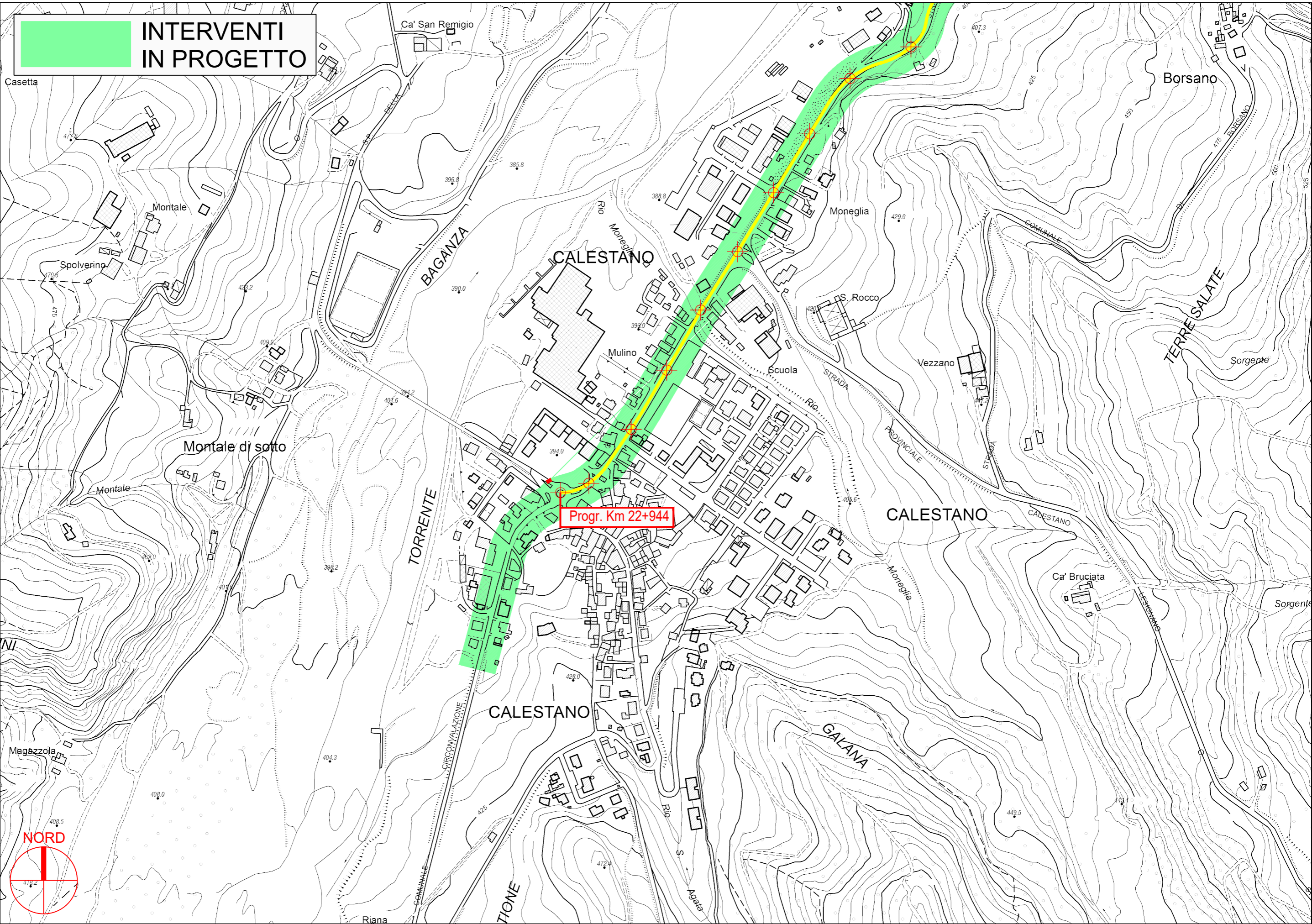
PROVINCIA DI PARMA

S.P. 15 di Calestano - Sviluppo chilometrico 22+944 km

Tavola 15 di 16 - Scala 1 : 5.000

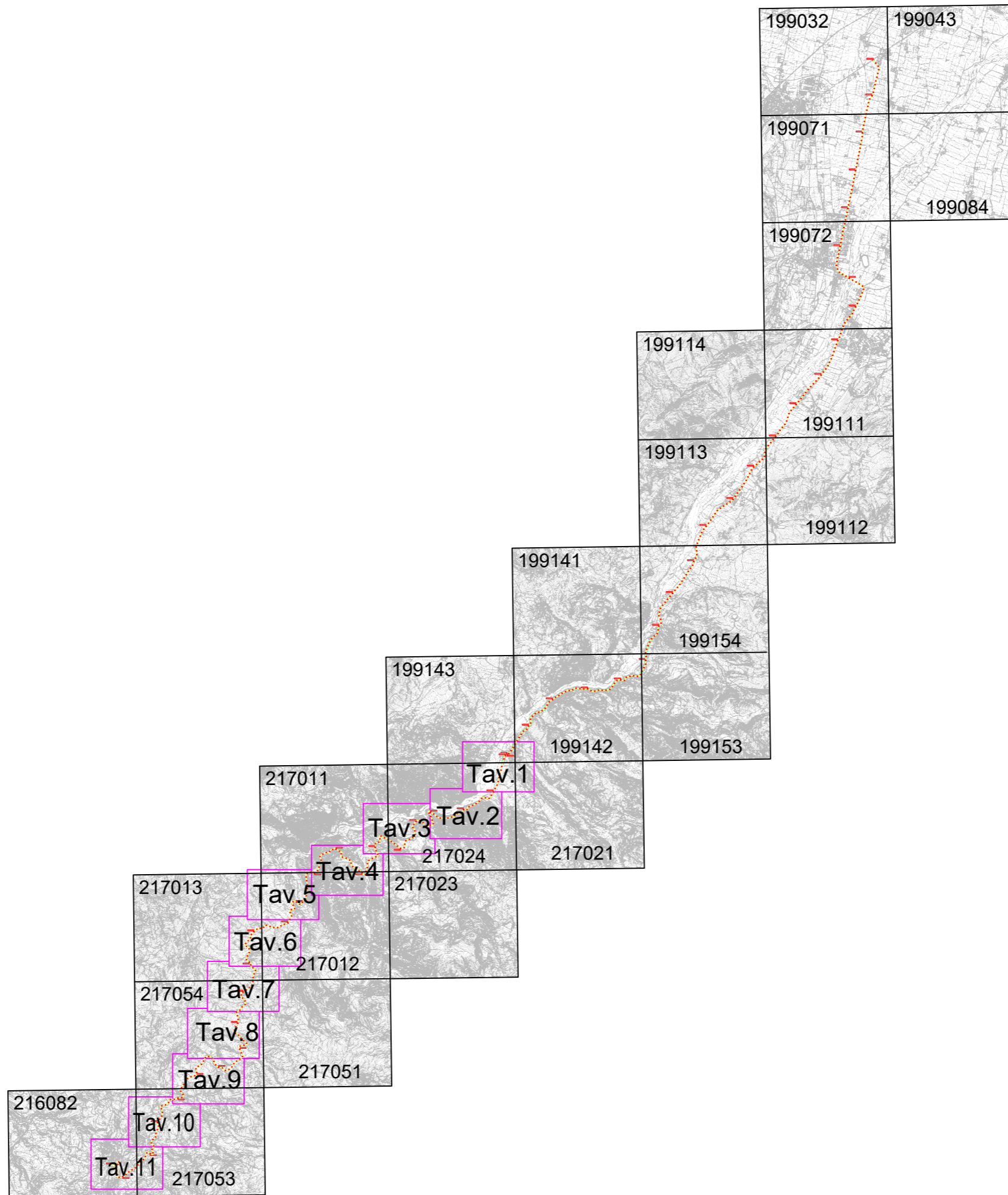



**INTERVENTI
IN PROGETTO**



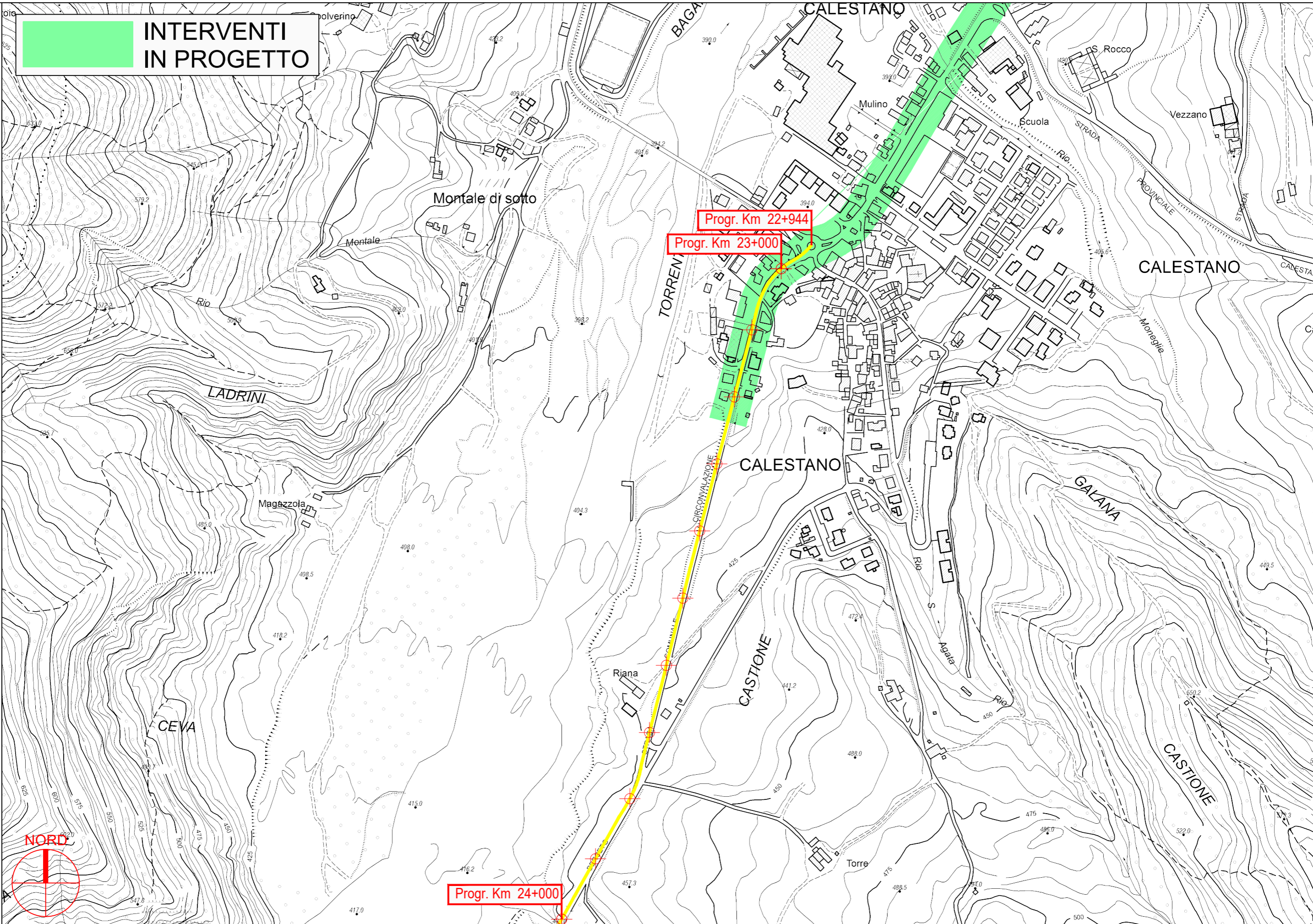
PROVINCIA DI PARMA







**INTERVENTI
IN PROGETTO**



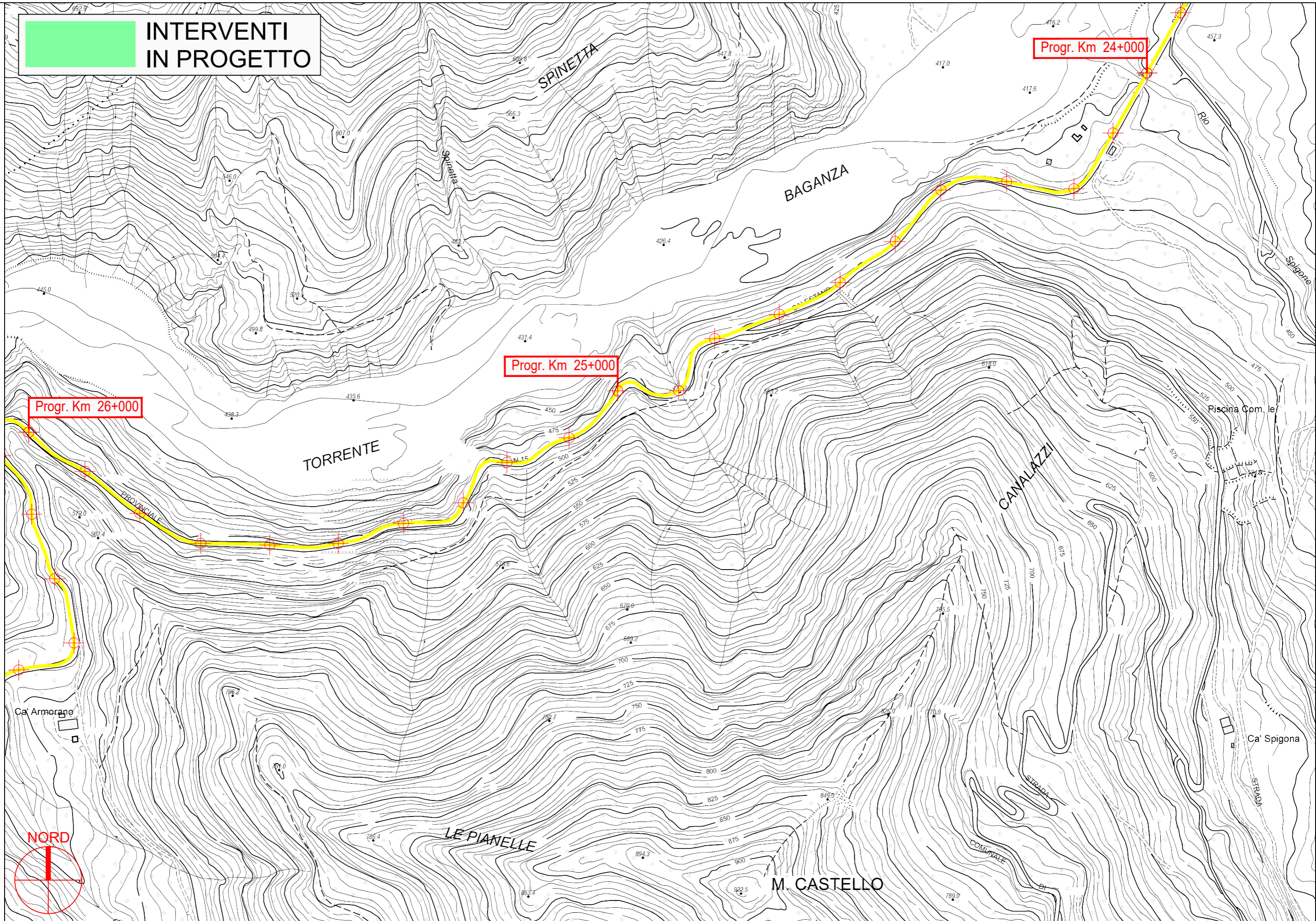
PROVINCIA DI PARMA

S.P. 15 di Calestano-Berceto - Sviluppo chilometrico 22+846 km

Tavola 1 di 11 - Scala 1 : 5.000



**INTERVENTI
IN PROGETTO**



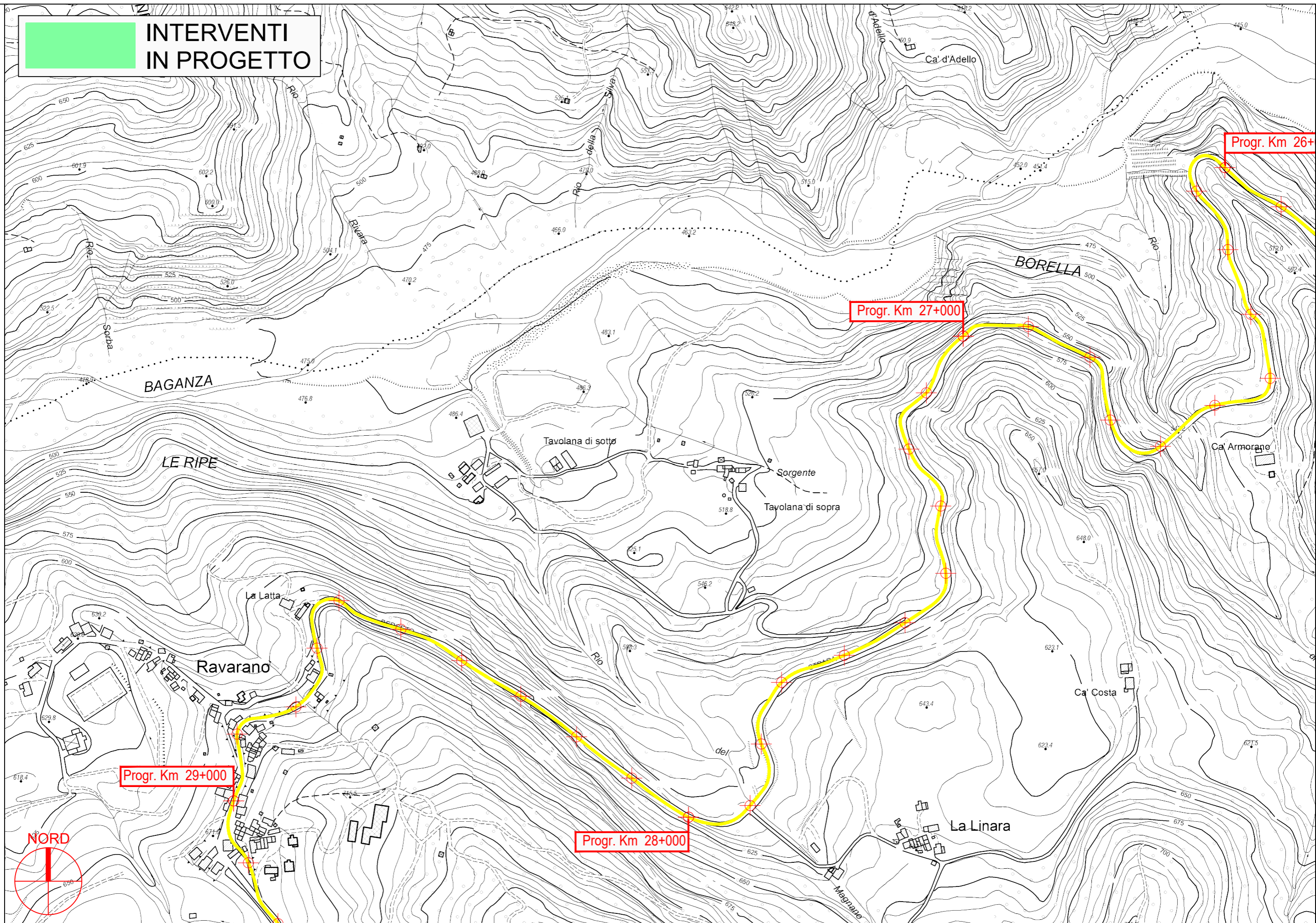
PROVINCIA DI PARMA

S.P. 15 di Calestano-Berceto - Sviluppo chilometrico 22+846 km

Tavola 2 di 11 - Scala 1 : 5.000



**INTERVENTI
IN PROGETTO**



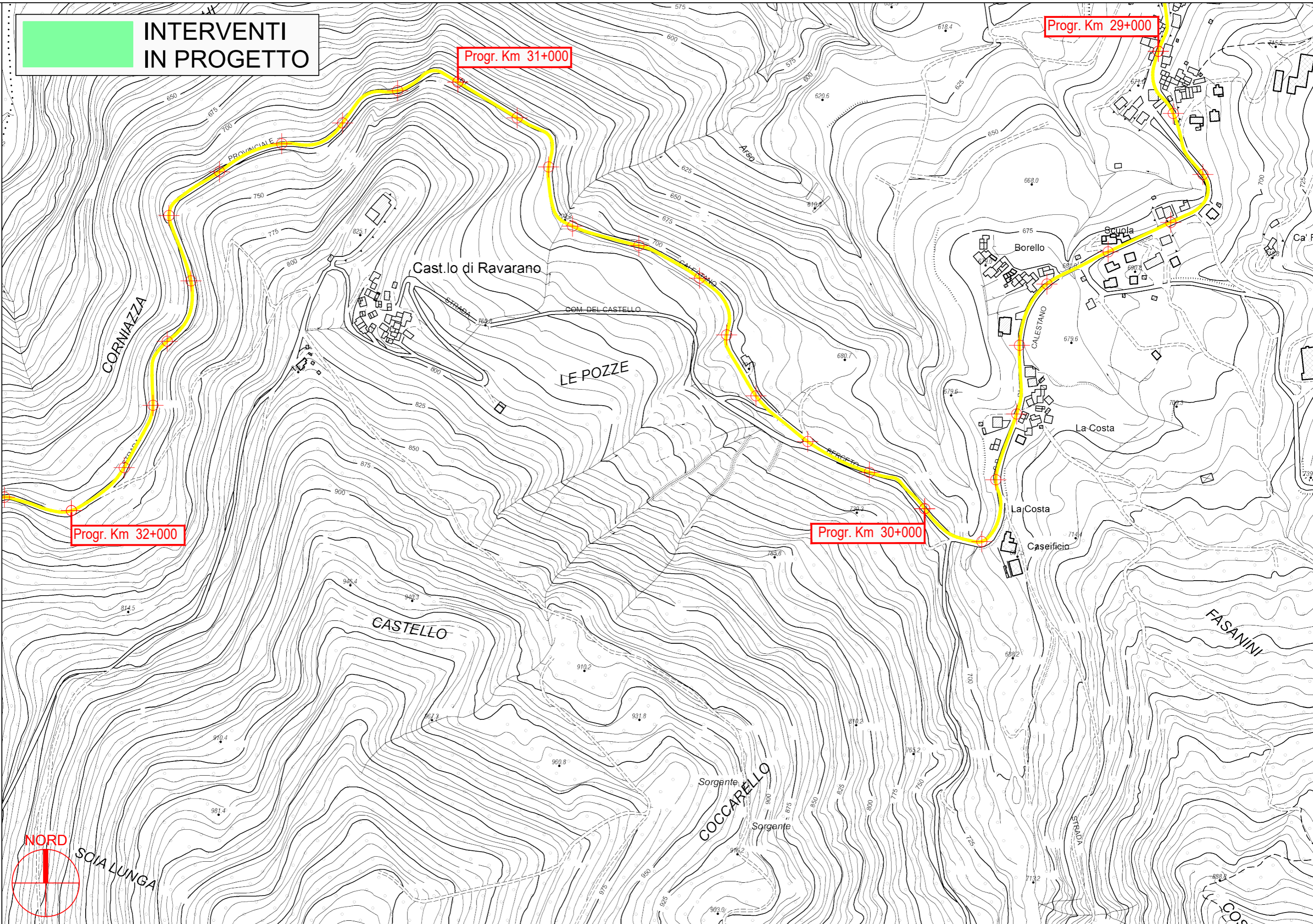
PROVINCIA DI PARMA

S.P. 15 di Calestano-Berceto - Sviluppo chilometrico 22+846 km

Tavola 3 di 11 - Scala 1 : 5.000



**INTERVENTI
IN PROGETTO**



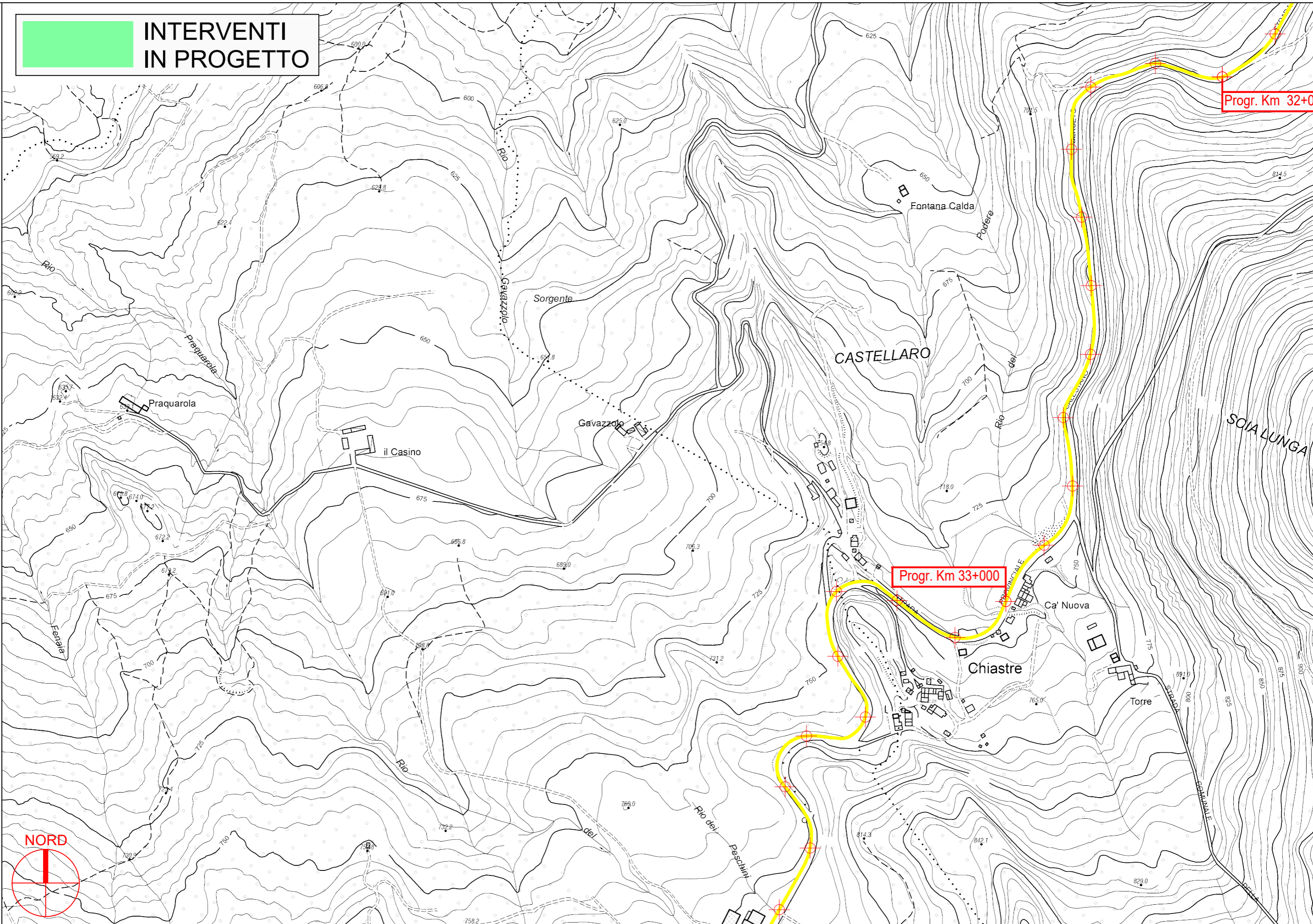
PROVINCIA DI PARMA

S.P. 15 di Calestano-Berceto - Sviluppo chilometrico 22+846 km

Tavola 4 di 11 - Scala 1 : 5.000



**INTERVENTI
IN PROGETTO**



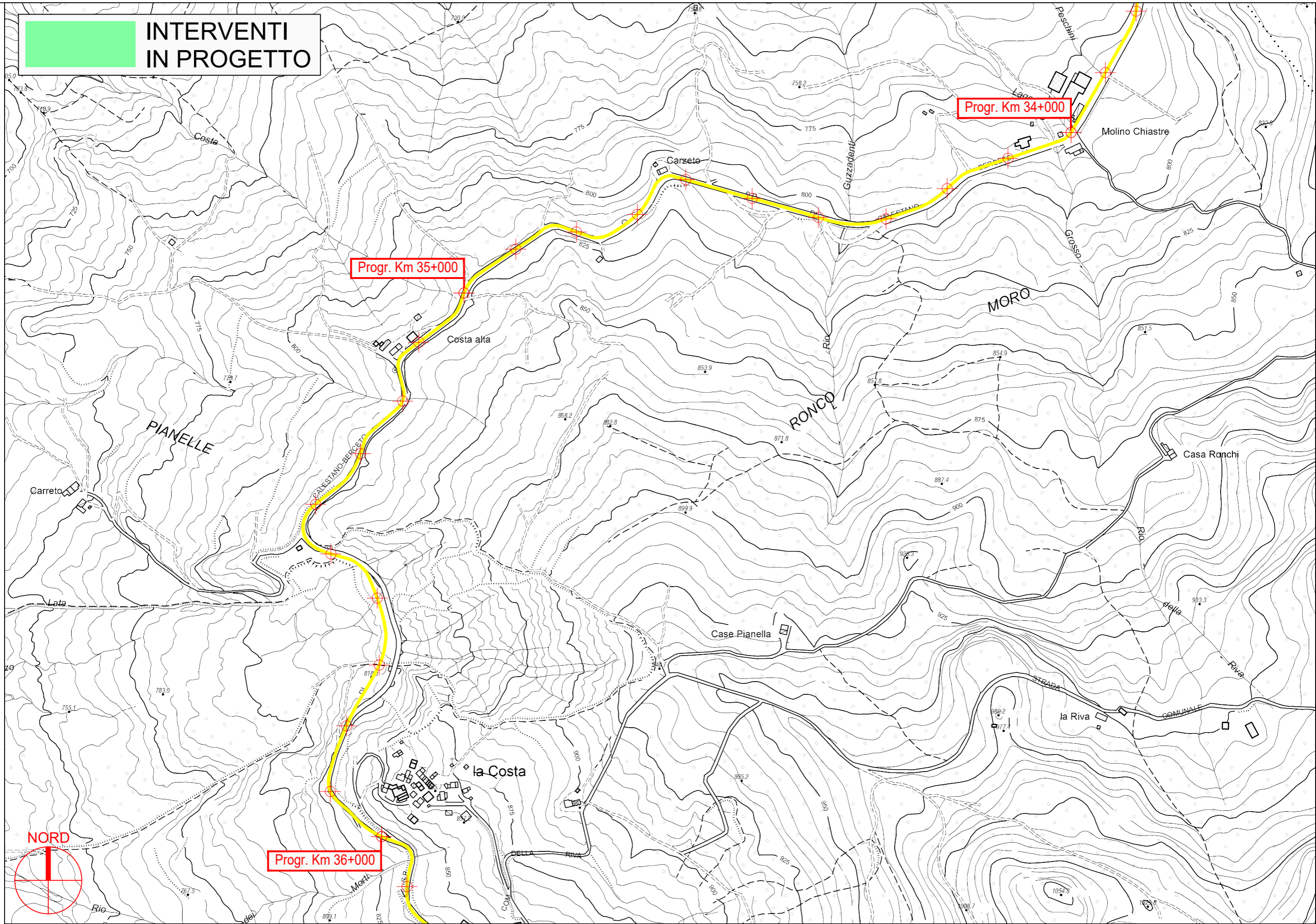
PROVINCIA DI PARMA

S.P. 15 di Calestano-Berceto - Sviluppo chilometrico 22+846 km

Tavola 5 di 11 - Scala 1 : 5.000



**INTERVENTI
IN PROGETTO**



PROVINCIA DI PARMA

S.P. 15 di Calestano-Berceto - Sviluppo chilometrico 22+846 km

Tavola 6 di 11 - Scala 1 : 5.000



**INTERVENTI
IN PROGETTO**

Progr. Km 36+000

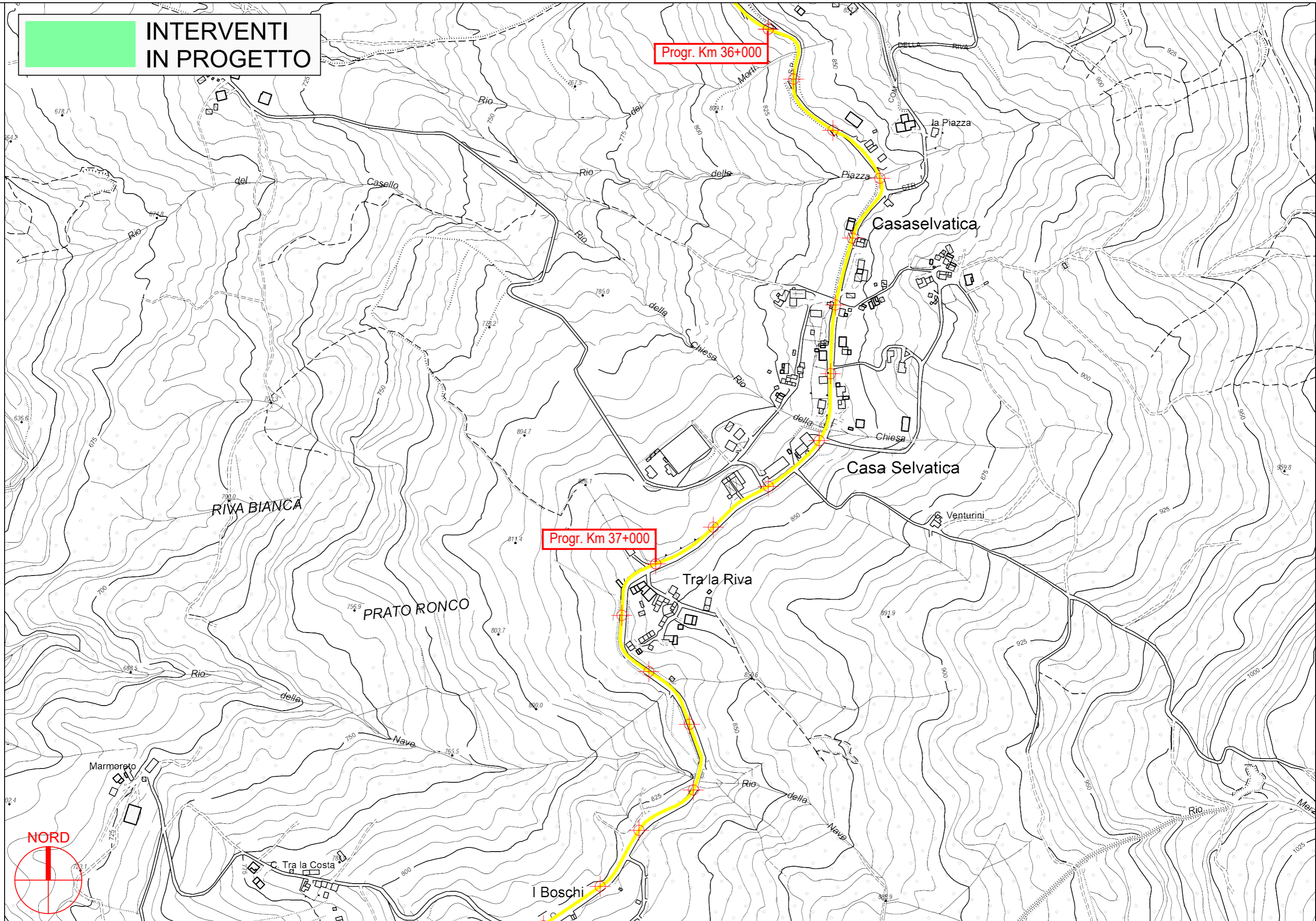
Progr. Km 37+000



PROVINCIA DI PARMA

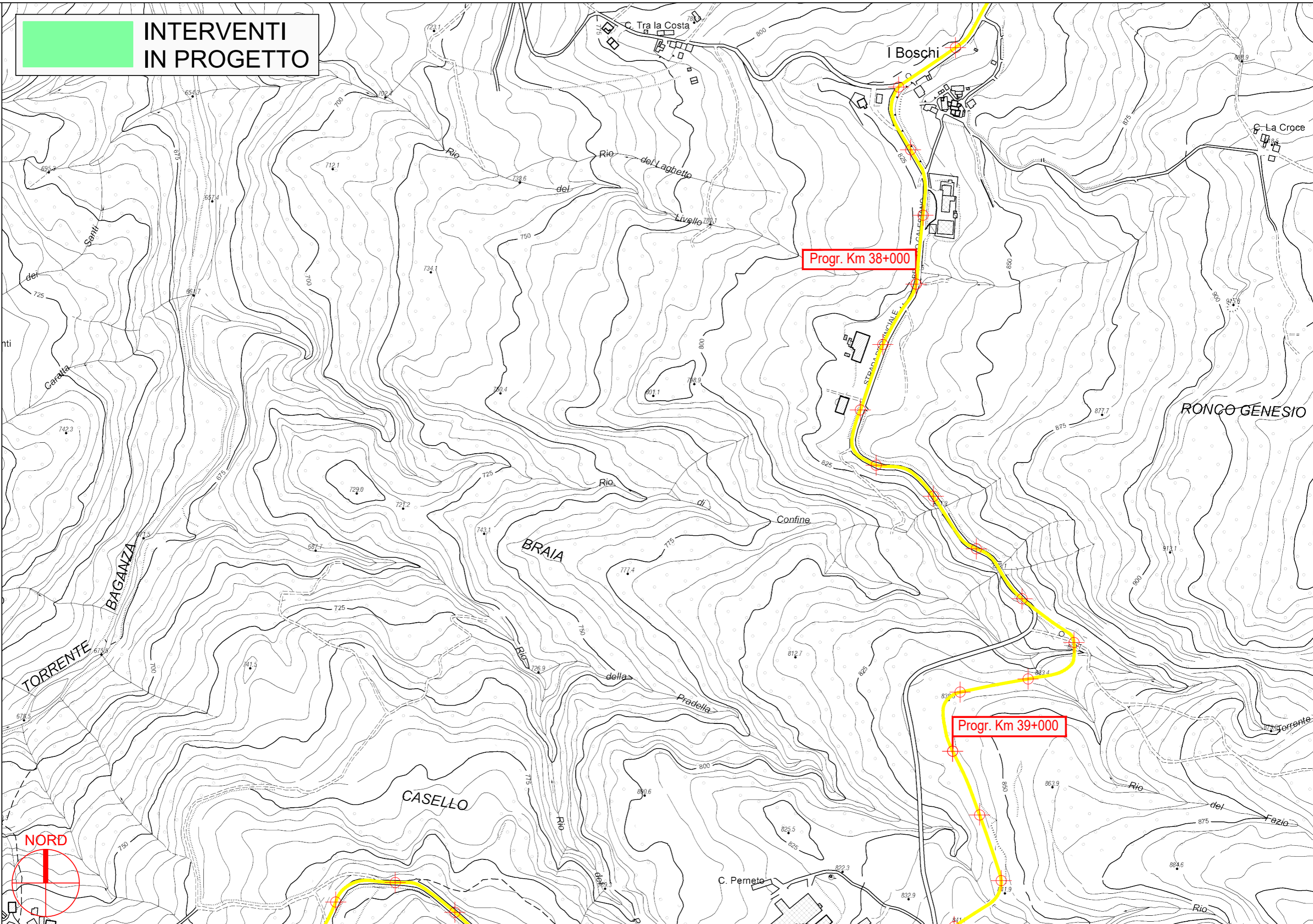
S.P. 15 di Calestano-Berceto - Sviluppo chilometrico 22+846 km

Tavola 7 di 11 - Scala 1 : 5.000





**INTERVENTI
IN PROGETTO**



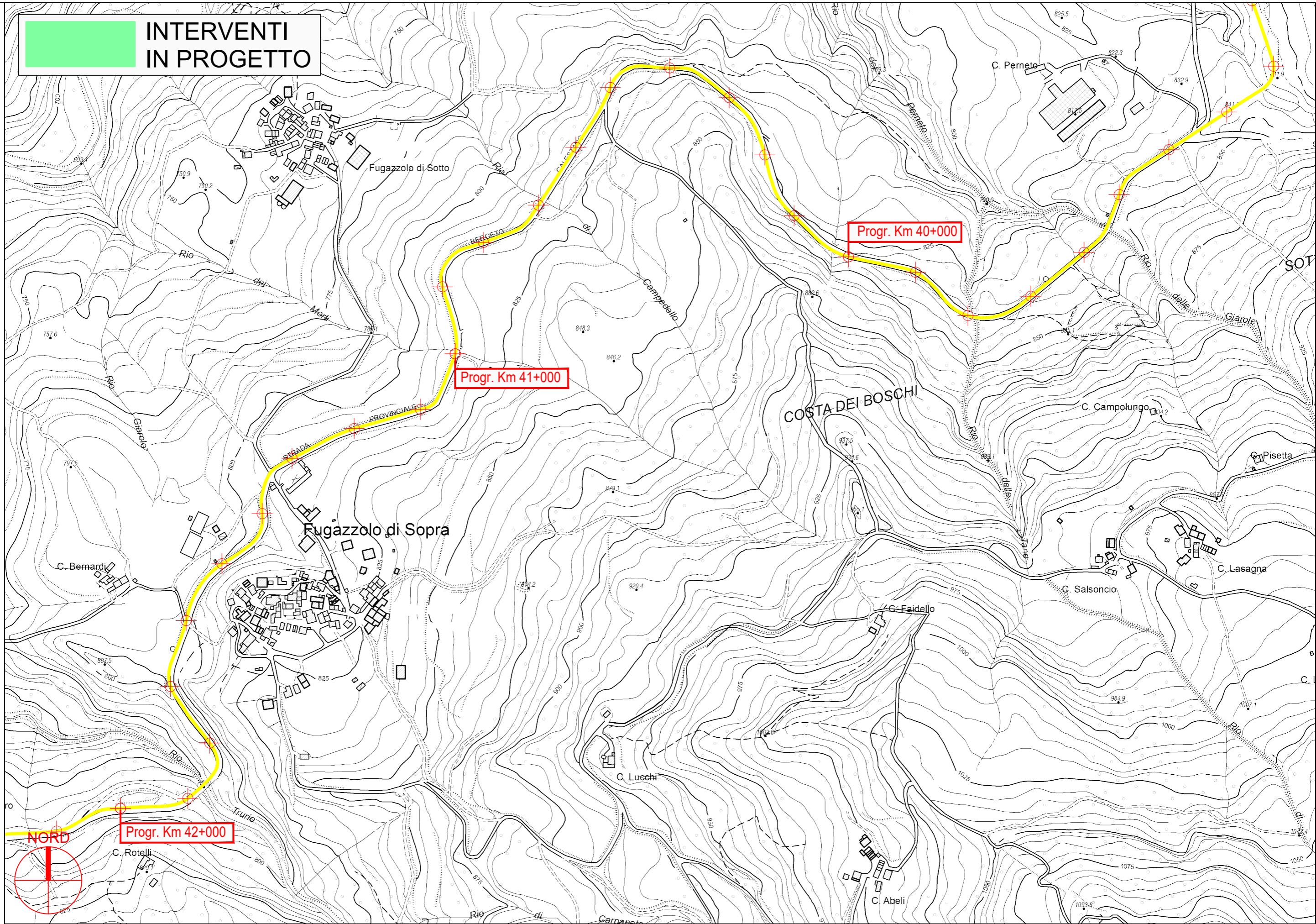
PROVINCIA DI PARMA

S.P. 15 di Calestano-Berceto - Sviluppo chilometrico 22+846 km

Tavola 8 di 11 - Scala 1 : 5.000



**INTERVENTI
IN PROGETTO**



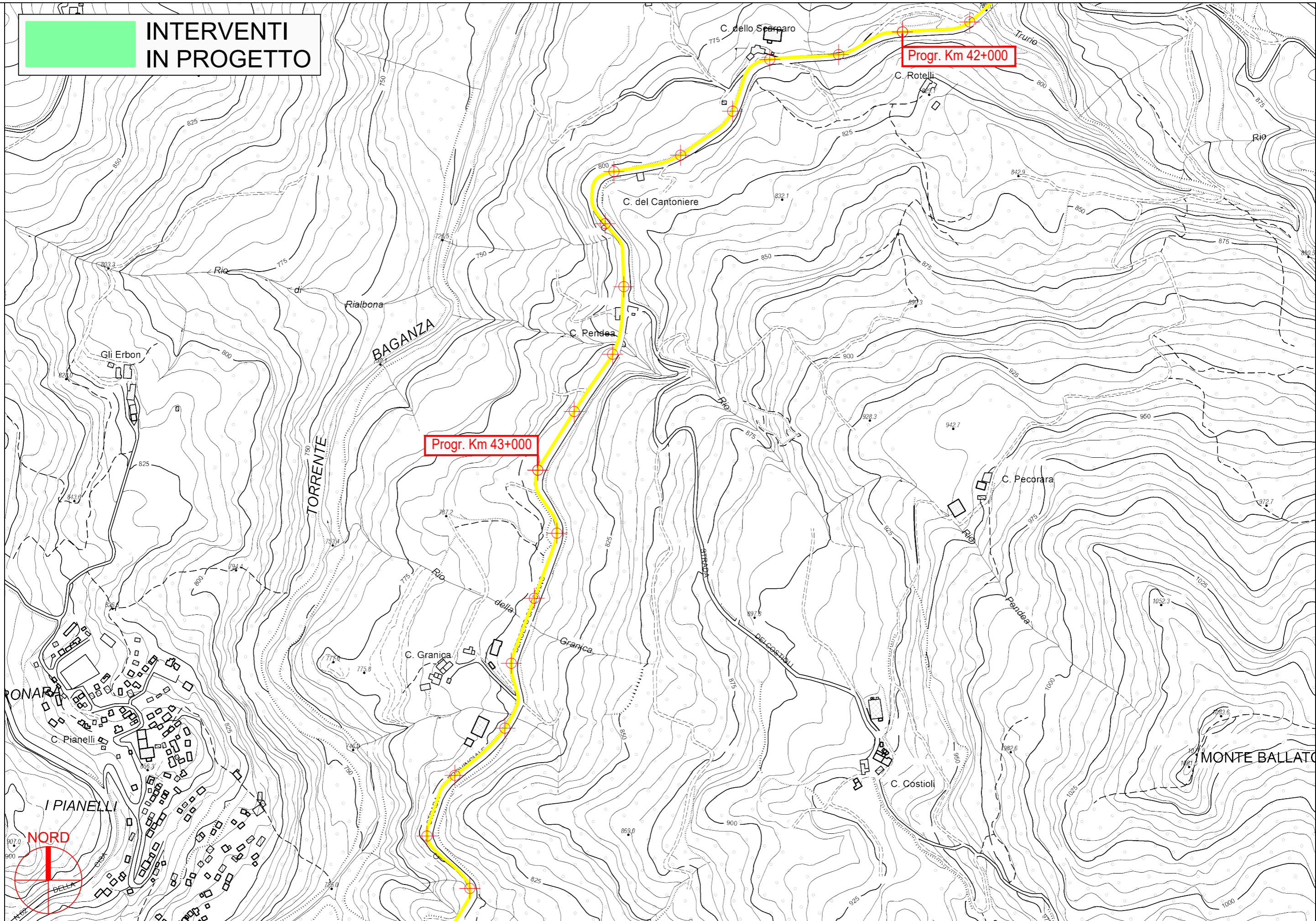
PROVINCIA DI PARMA

S.P. 15 di Calestano-Berceto - Sviluppo chilometrico 22+846 km

Tavola 9 di 11 - Scala 1 : 5.000



**INTERVENTI
IN PROGETTO**



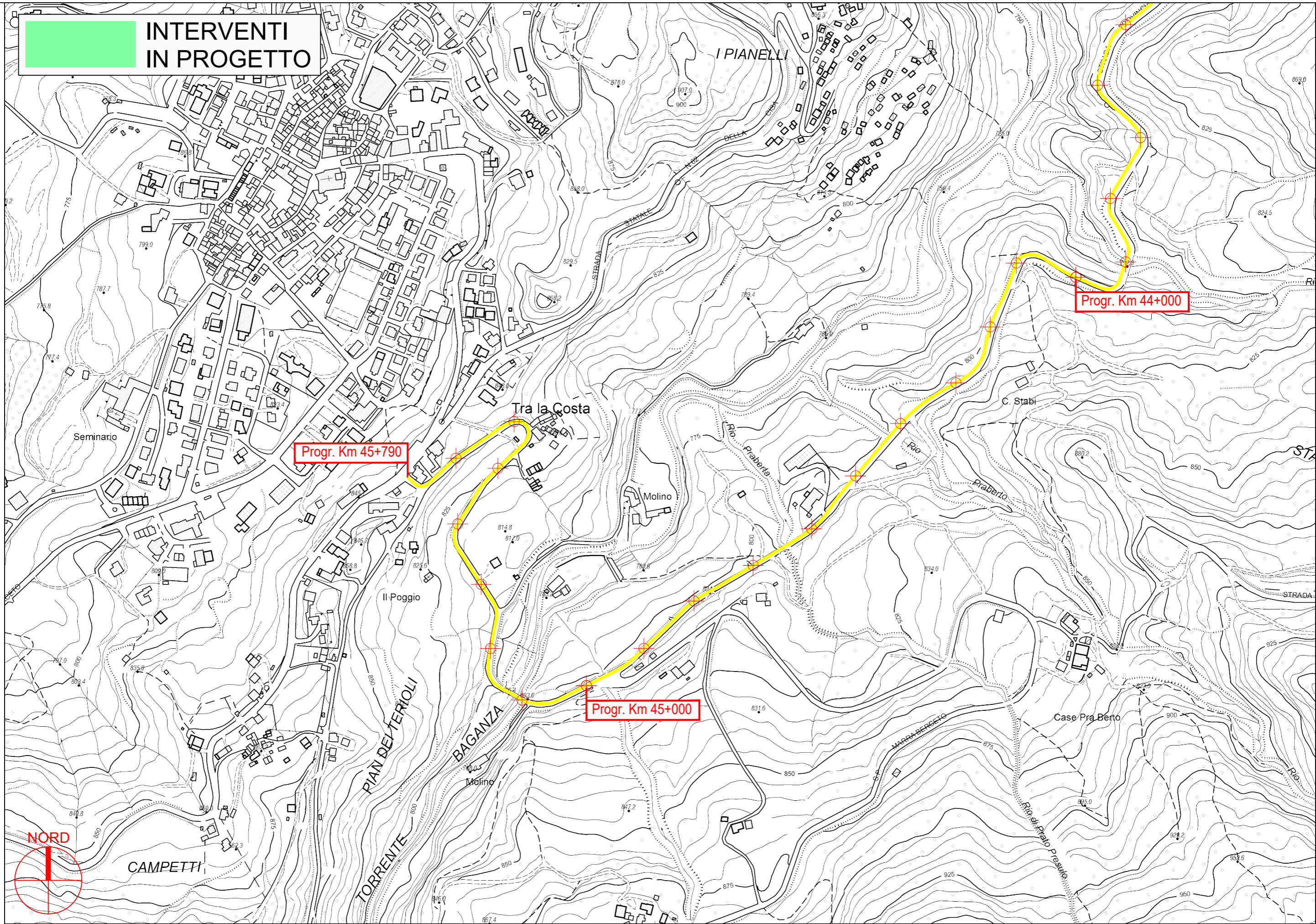
PROVINCIA DI PARMA

S.P. 15 di Calestano-Berceto - Sviluppo chilometrico 22+846 km

Tavola 10 di 11 - Scala 1 : 5.000



**INTERVENTI
IN PROGETTO**



PROVINCIA DI PARMA