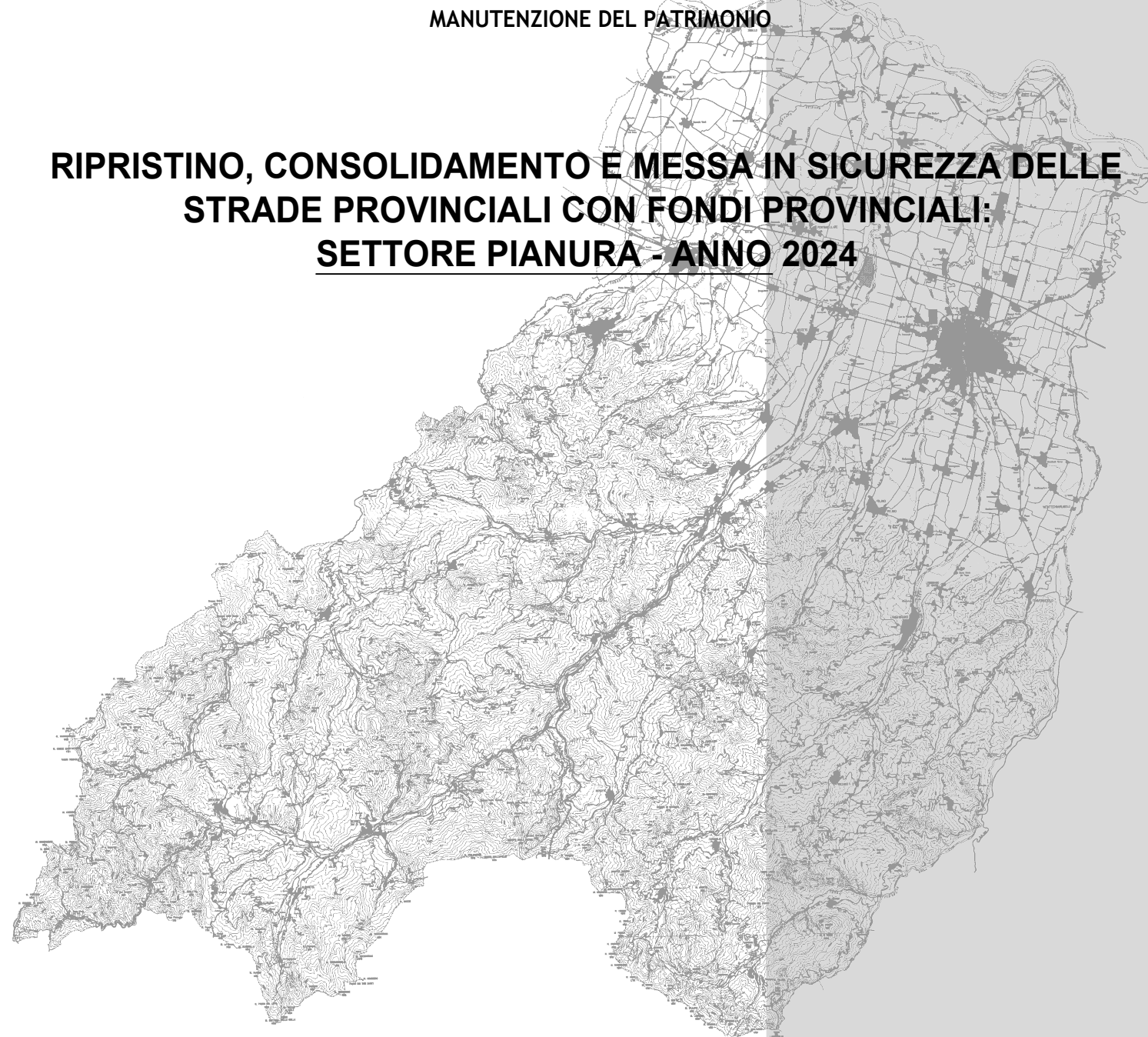




PROVINCIA DI PARMA
SERVIZIO VIABILITA' E INFRASTRUTTURE
TRASPORTI ECCEZIONALI - ESPROPRI - EDILIZIA SCOLASTICA
MANUTENZIONE DEL PATRIMONIO

**RIPRISTINO, CONSOLIDAMENTO E MESSA IN SICUREZZA DELLE
STRADE PROVINCIALI CON FONDI PROVINCIALI:
SETTORE PIANURA - ANNO 2024**



PROGETTO DEFINITIVO-ESECUTIVO


DESCRIZIONE	ELABORATO
PLANIMETRIE: TRATTI DI INTERVENTO S.P. 12 DI SORAGNA	7.2
SCALA 1:5.000	DATA OTTOBRE 2024

Il Responsabile del Servizio
Ing. Gianpaolo Monteverdi

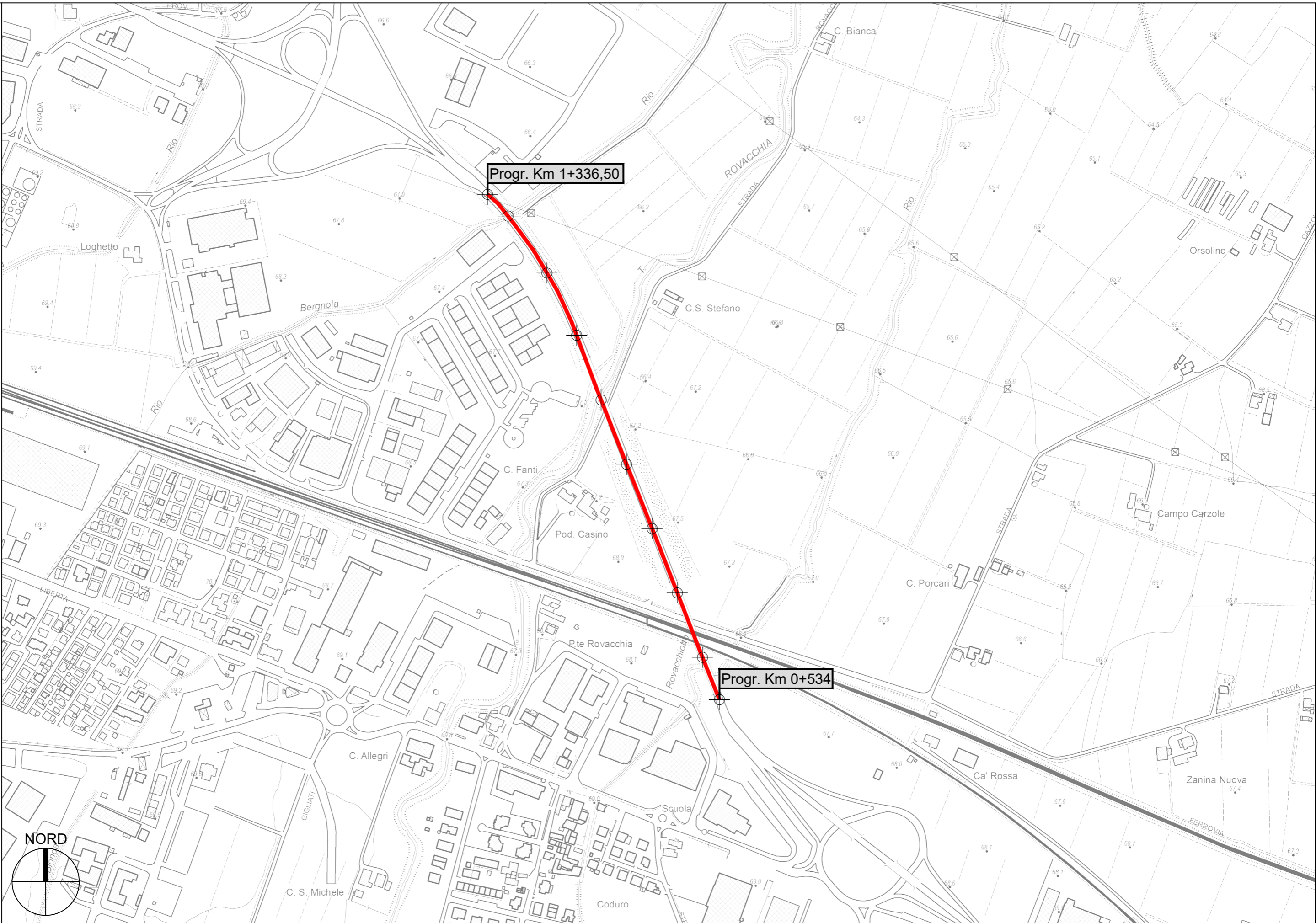
Il Responsabile del Procedimento
Arch. Gloria Resteghini

Il Progettista
Geom. Serena Ferrari
Geom. Stefano Reverberi

Il Coordinatore
Geom. Antonio Mesti




PROVINCIA DI PARMA

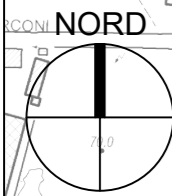


S.P. 12 di Soragna - Sviluppo chilometrico 6+968 km (come da delimitazione ANAS)


- Scala 1 : 5.000



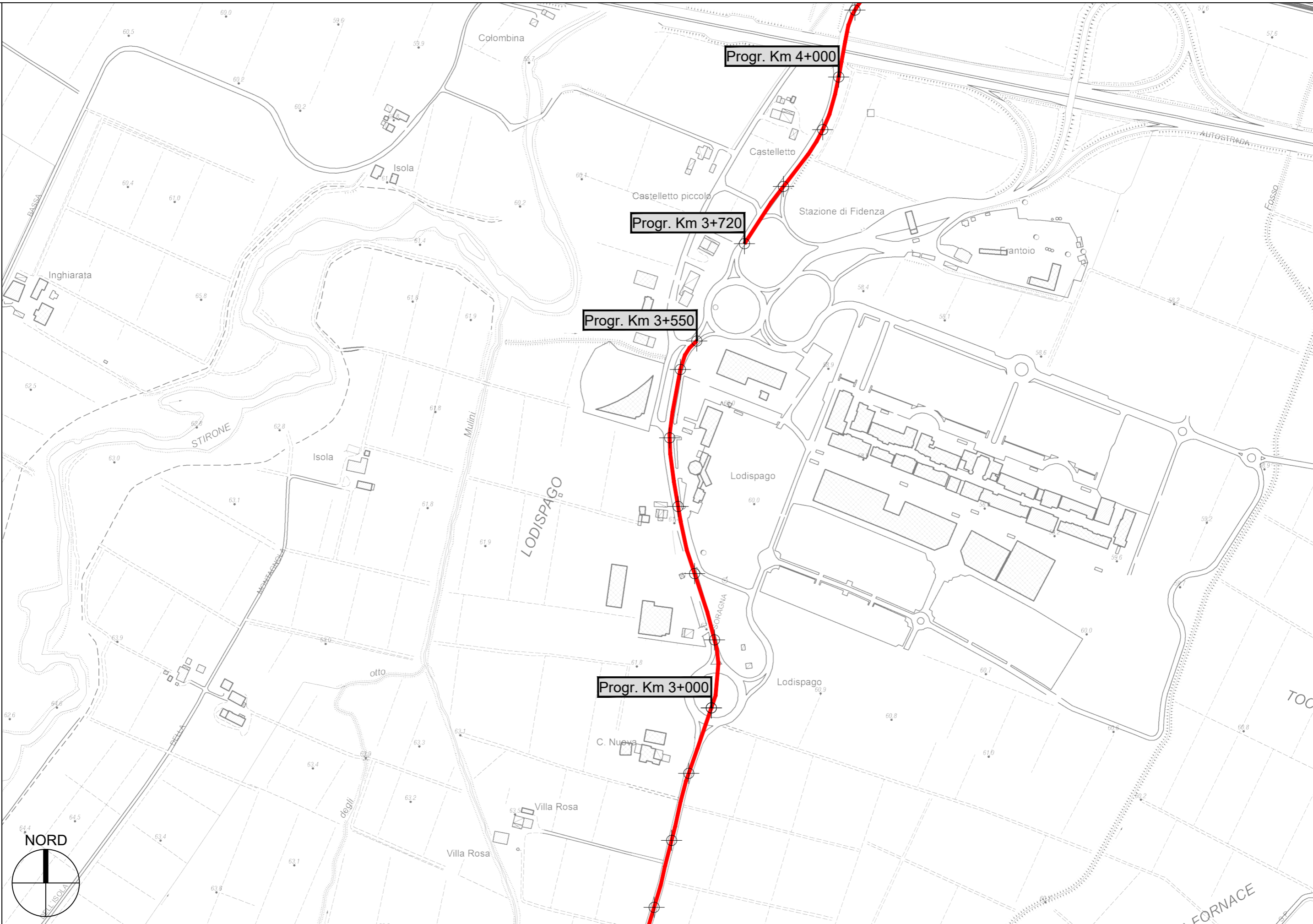
PROVINCIA DI PARMA



S.P. 12 di Soragna - Sviluppo chilometrico 6+968 km (come da delimitazione ANAS) Tavola 2 di 6 - Scala 1 : 5.000




PROVINCIA DI PARMA



S.P. 12 di Soragna - Sviluppo chilometrico 6+968 km (come da delimitazione ANAS)

- Scala 1 : 5.000




PROVINCIA DI PARMA



S.P. 12 di Soragna - Sviluppo chilometrico 6+968 km (come da delimitazione ANAS)

- Scala 1 : 5.000



PROVINCIA DI PARMA




Progr. Km 7+000

Progr. Km 6+000

S.P. 12 di Soragna - Sviluppo chilometrico 6+968 km (come da delimitazione ANAS)

- Scala 1 : 5.000



PROVINCIA DI PARMA



S.P. 12 di Soragna - Sviluppo chilometrico 6+968 km (come da delimitazione ANAS)

- Scala 1 : 5.000