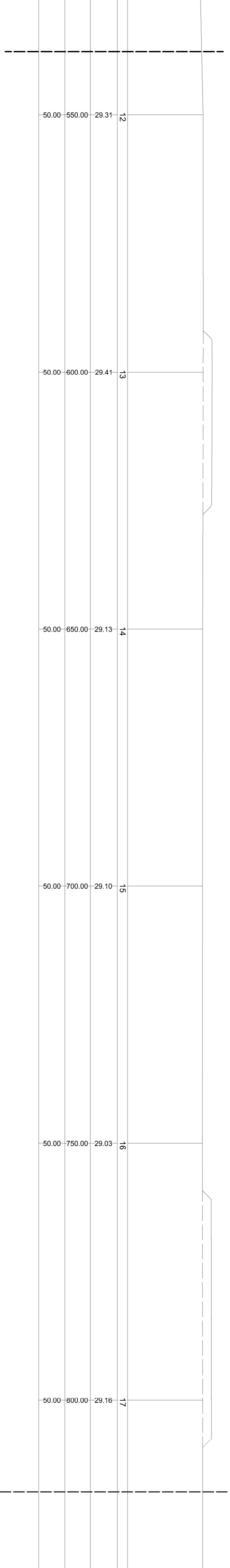
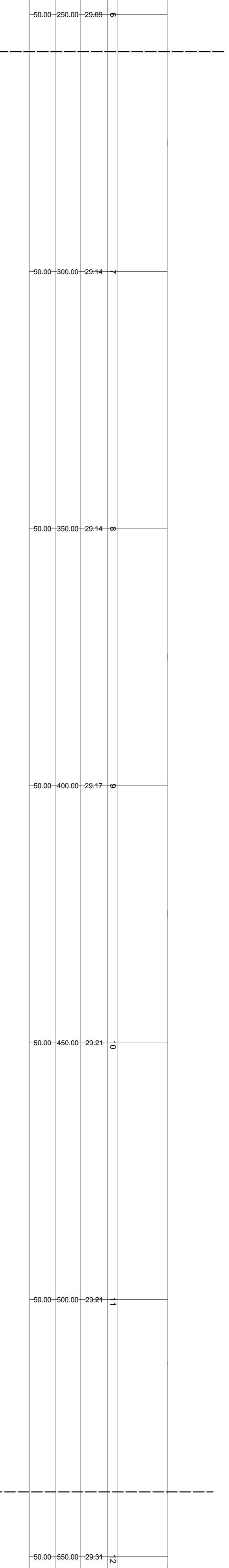




NUMERO QUOTE TERRENO	DISTANZE PROGRESSIVE	DISTANZE PIANI
29.14	0.00	50.00
29.27	50.00	50.00
29.24	100.00	50.00
29.14	150.00	50.00
29.12	200.00	50.00
29.09	250.00	50.00
29.14	300.00	50.00
29.14	350.00	50.00
29.17	400.00	50.00
29.21	450.00	50.00
29.12	500.00	50.00
29.12	550.00	50.00

Profilo altimetrico



29.12	50.00	550.00	29.31
29.13	50.00	600.00	29.41
29.14	50.00	650.00	29.13
29.15	50.00	700.00	29.10
29.16	50.00	750.00	29.03
29.17	50.00	800.00	29.16
29.18	50.00	850.00	29.14
29.19	50.00	900.00	29.11
29.20	50.00	950.00	29.19
29.21	50.00	1000.00	29.02
29.22	50.00	1050.00	28.94
29.23	50.00	1100.00	29.02

29.23	50.00	1150.00	29.13
29.24	50.00	1200.00	29.11
29.25	50.00	1250.00	29.15
29.26	50.00	1300.00	29.13
29.27	50.00	1350.00	29.12
29.28	50.00	1400.00	29.39
29.29	50.00	1450.00	29.46
29.30	50.00	1500.00	29.55

REVISIONE	SM	MC	DF	APP.	DATA	NOTE
1	REVISIONE	SM	30/07/19	MC	30/07/19	Aggiornamento progettuale
0	EMISSIONE	SM	23/09/14	MC	29/09/14	

N.B. : Il profilo longitudinale tracciato al centro della carreggiata rimane sostanzialmente invariato dalla situazione esistente, con la sola eccezione delle piazzole realizzate

**POLITECNICA**  
S o c i e t a ̀ d i i n g e g n e r i a  
Giulini S. Cecilia 18 - 43100 Parma  
Tel. 0521 204192/23237 - Fax 0521 231931

Doct. Daniele Ferruti  
Arch. Isabella Tagliavini

PROVINCIA DI PARMA  
Coltaro (Parma)

PRATICA AMMINISTRATIVA - Administrative Statement  
**PROGETTO**  
**PROFILO LONGITUDINALE**

**Tav. C3**

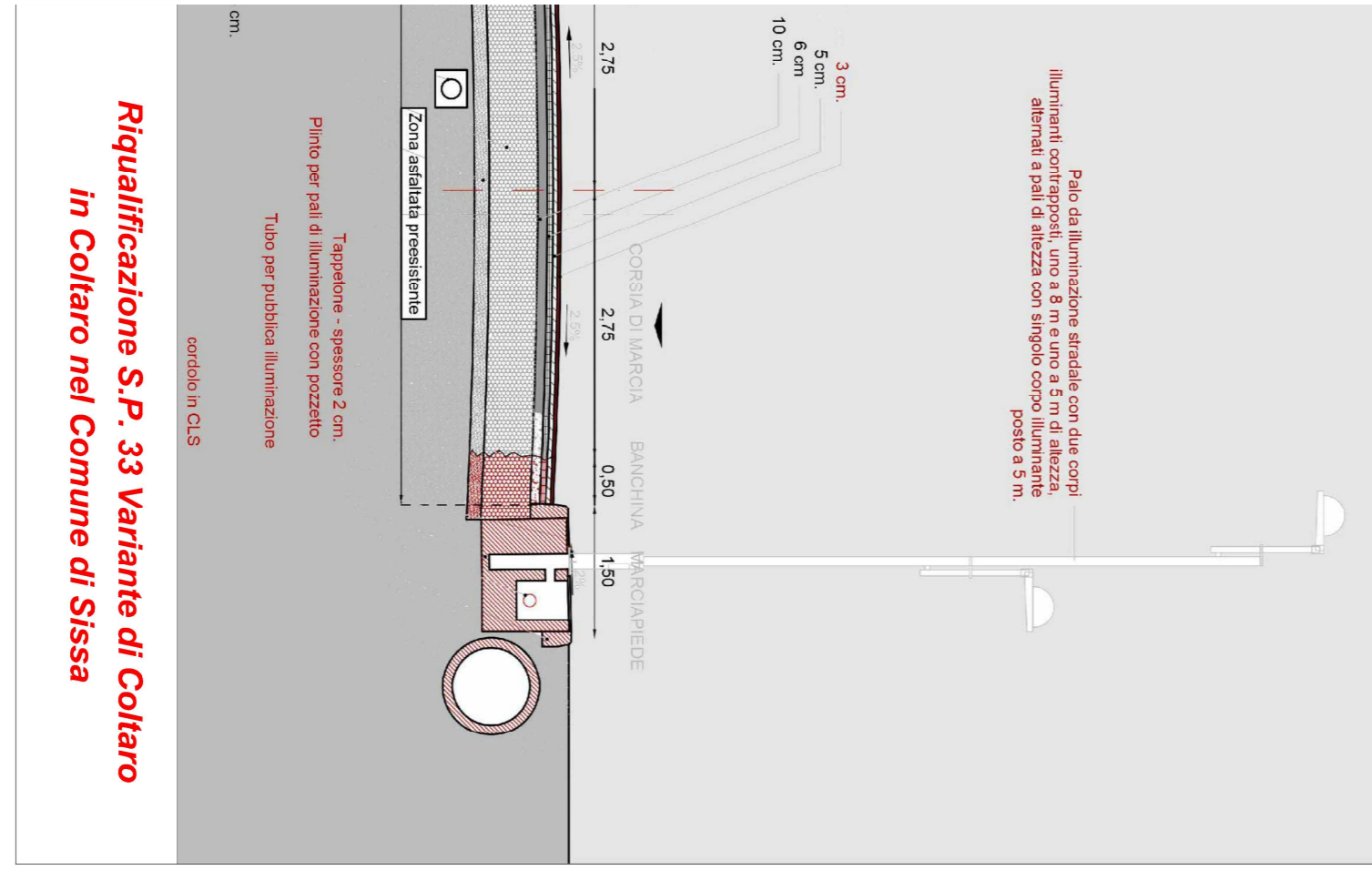
PROGETTO esecutivo

PROGETTO ingegn. Arch. Urb. Isabella Tagliavini  
Disegnato da Arch. Serena Marzi  
CONTRO Disegn. Arch. Michela Cuccinelli  
APPROVATO Arch. Daniele Ferruti

**O170EMSE0200**

DOCUMENTO n° Docum. n°  
CONTENUTO n°  
SCALITA' n°  
REVISIONE n°

PROVINCIA DI PARMA  
COMUNE DI SISSA - TRECASALI



REVISIONE	SM	MC	DF	APP.	DATA	NOTE
1	REVISIONE	SM	30/07/19	MC	30/07/19	Aggiornamento progettuale
0	EMISSIONE	SM	23/09/14	MC	29/09/14	