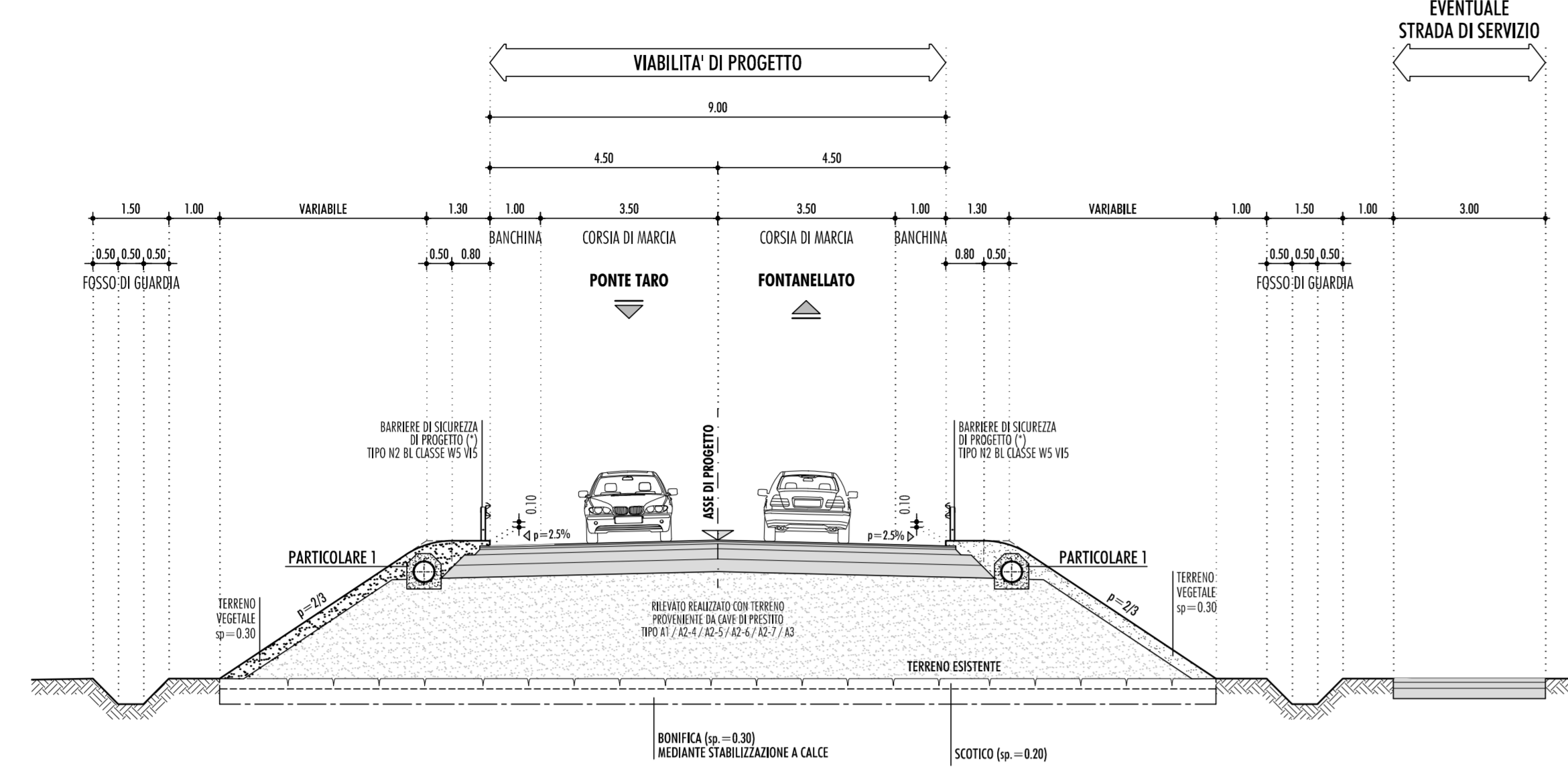
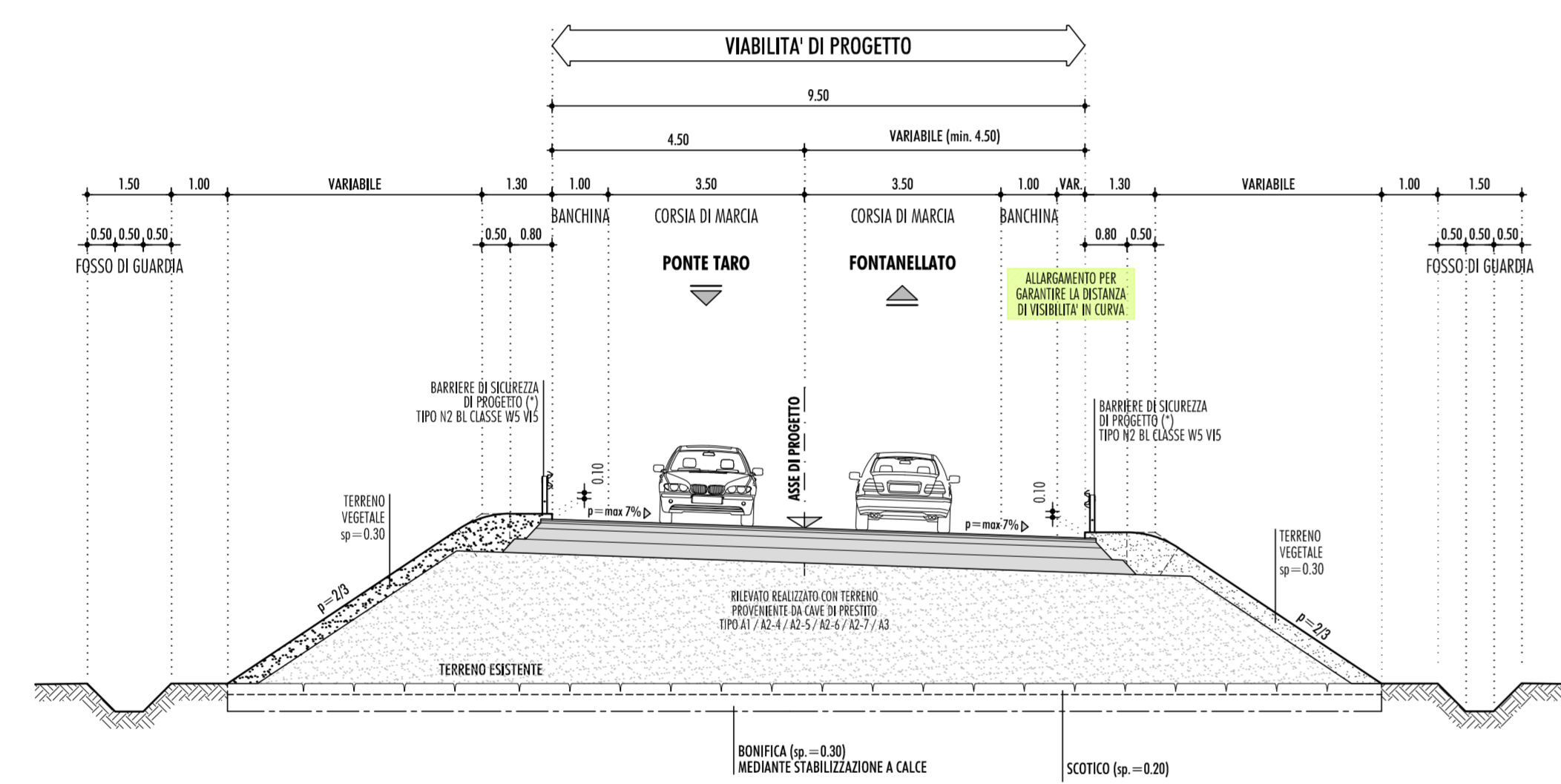


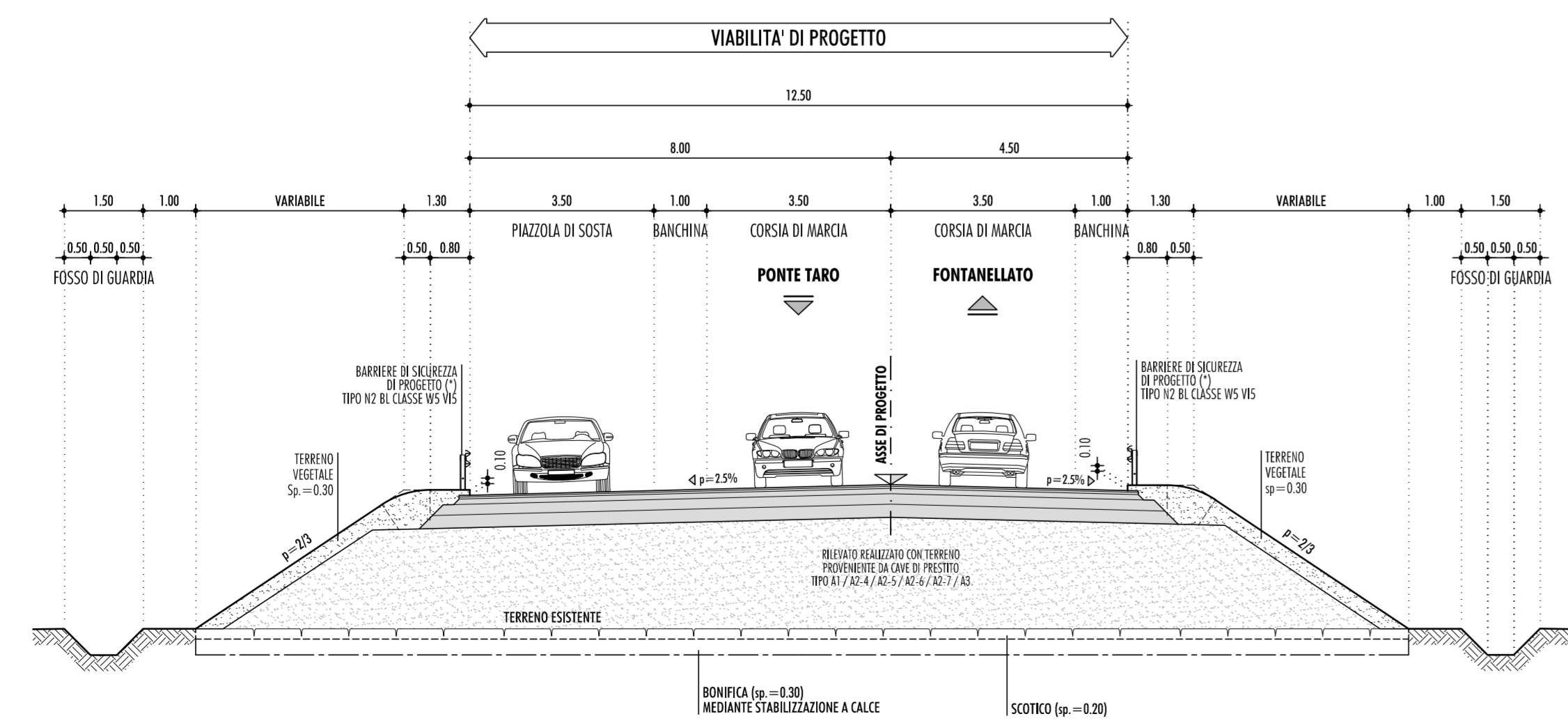
**SEZIONE STRADALE TIPO "F1" IN RETTIFILLO**  
SCALA 1:25



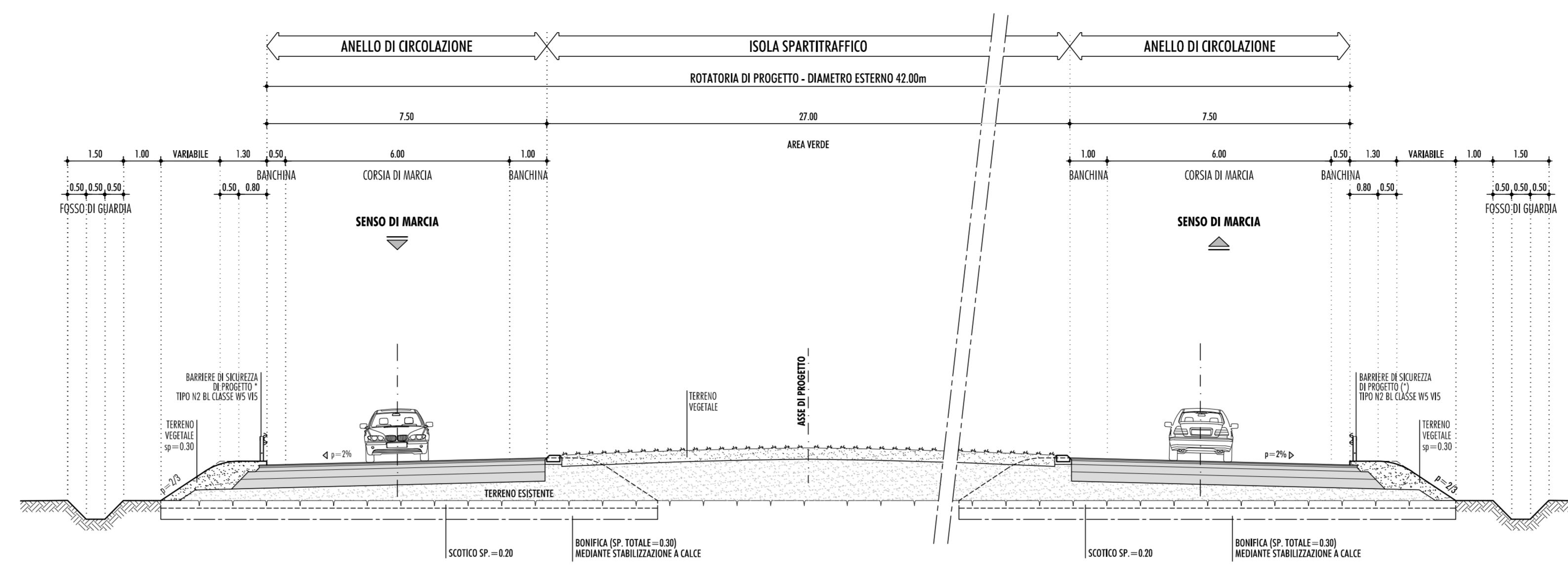
**SEZIONE STRADALE TIPO "F1" IN CURVA**  
SCALA 1:25



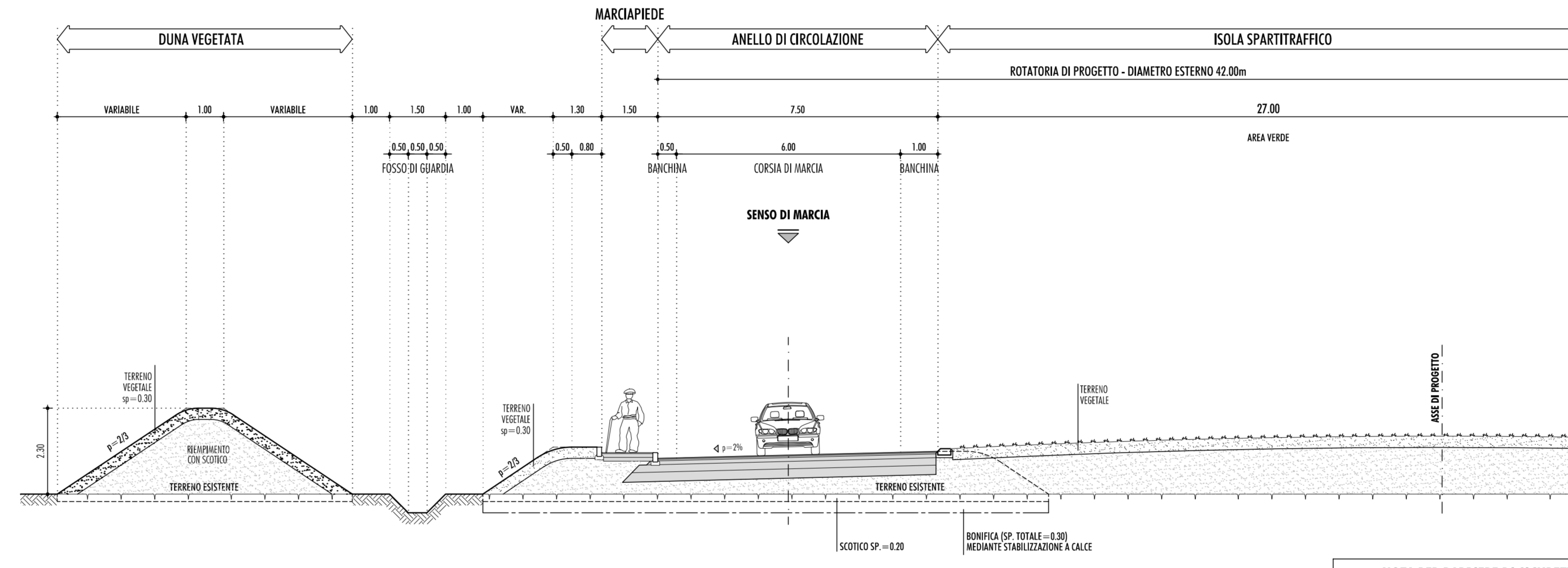
**SEZIONE STRADALE TIPO "F1" IN RETTIFILLO IN CORRISPONDENZA DELLA PIAZZOLA DI SOSTA**  
SCALA 1:25



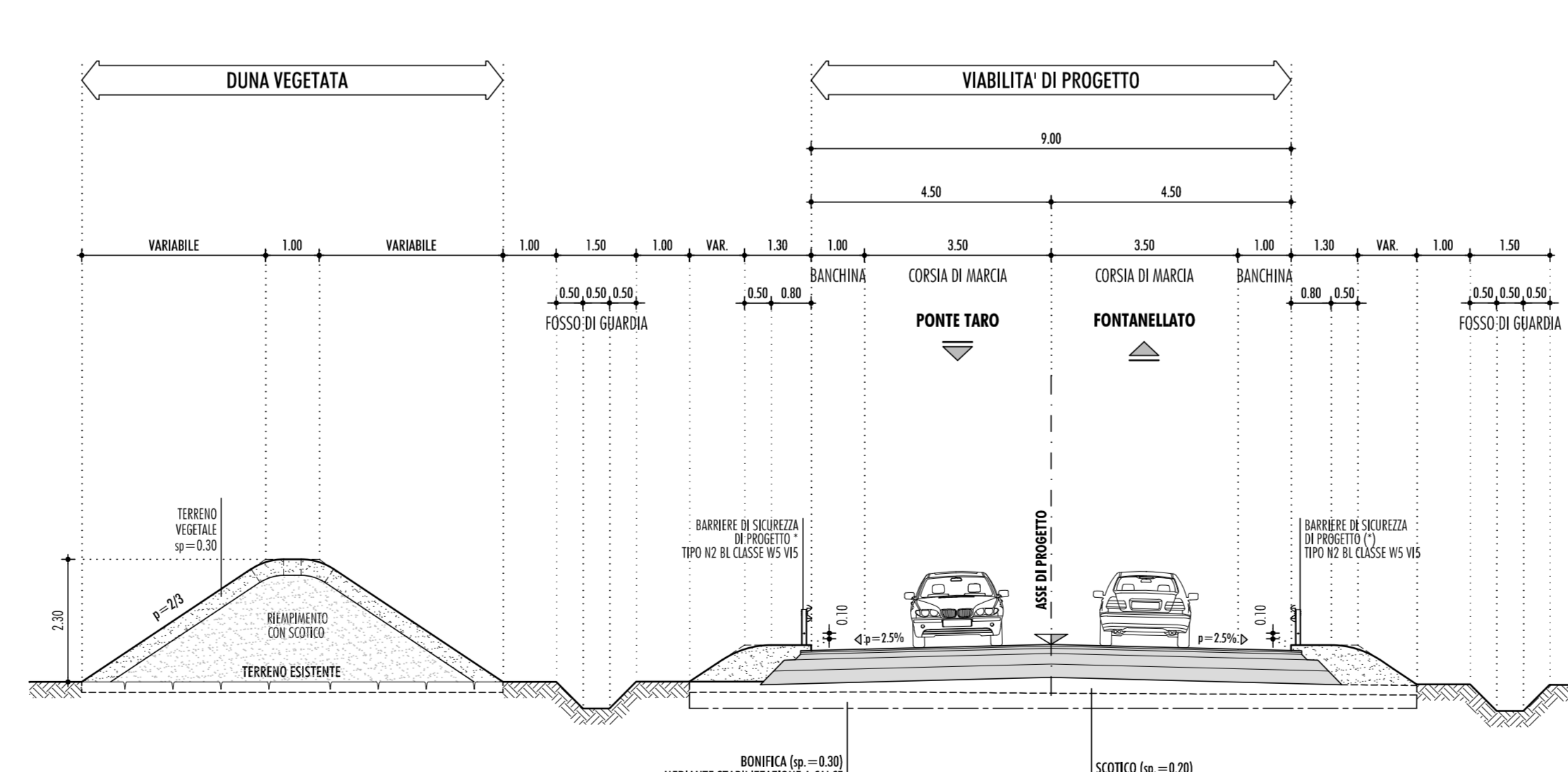
**SEZIONE TIPO IN ROTATORIA**  
SCALA 1:25



**SEZIONE TIPO ROTATORIA R3 CON MARCIAPIEDE E DUNA VEGETATA**  
SCALA 1:25

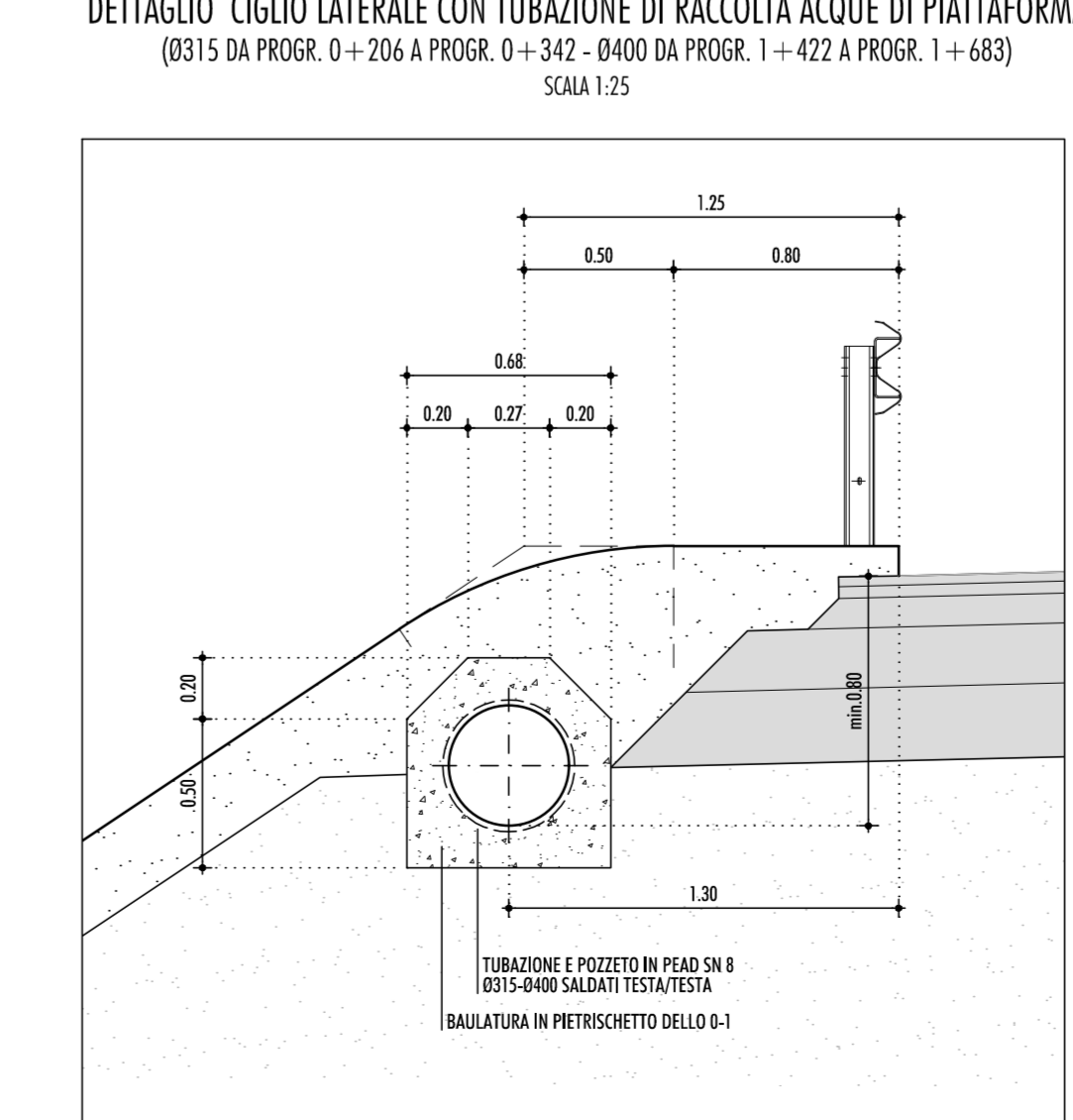


**SEZIONE STRADALE TIPO "F1" IN CORRISPONDENZA DELLA DUNA VEGETATA**  
SCALA 1:25

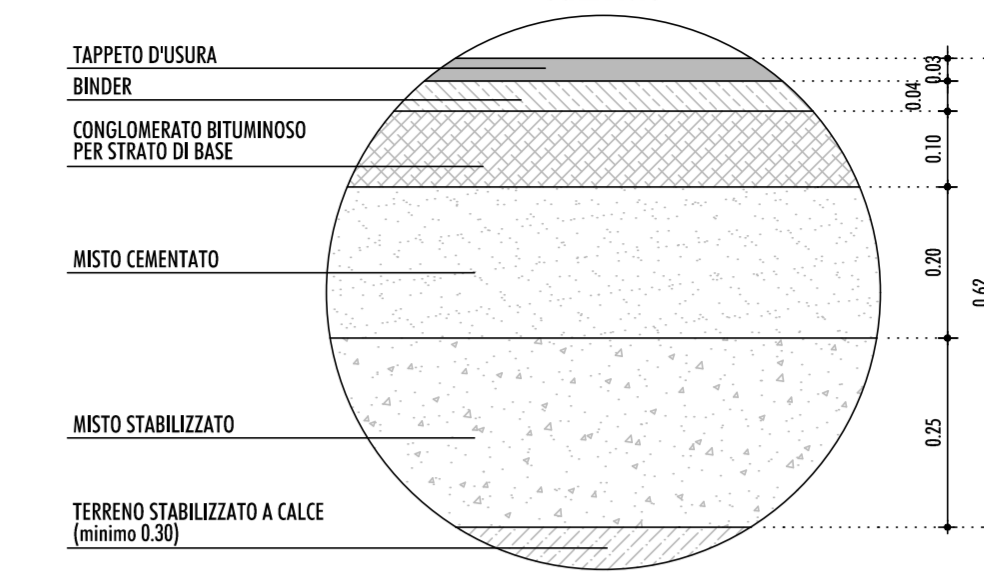


**NOTA PER BARRIERE DI SICUREZZA SUI MARGINI ESTERNI**  
\* LA BARRIERA VIENE PREVISTA NEI TRATTI IN CUI IL DISlivELLO TRA LA PIATTAFORMA STRADALE E IL TERRENO E' MAGGIORE DI 1m

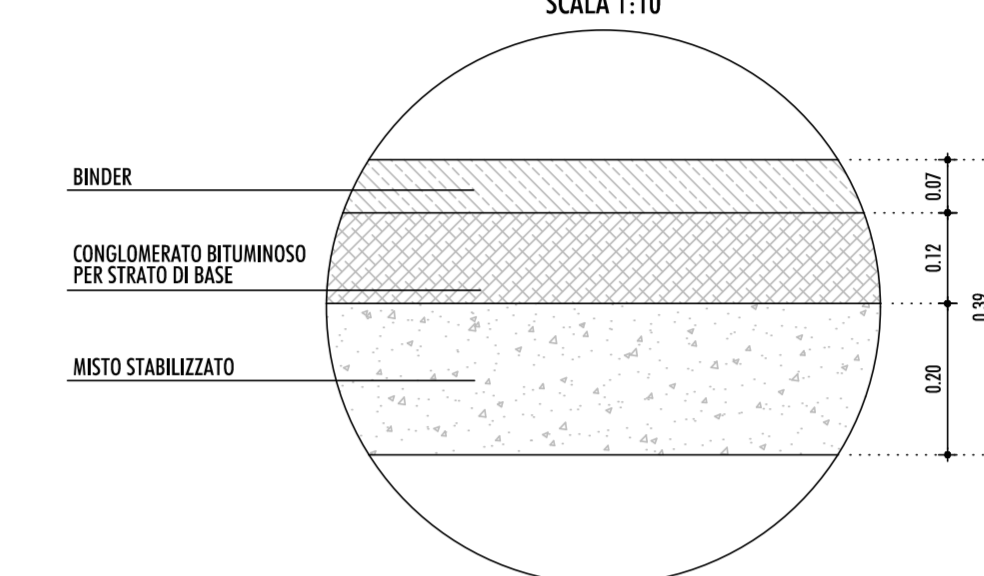
**PARTICOLARE 1**  
DETTAGLIO CIGLIO LATERALE CON TUBAZIONE DI RACCOLTA ACQUE DI PIATTAFORMA (0315 DA PROG. 0+206 A PROG. 0+342 - 0400 DA PROG. 1+422 A PROG. 1+683)  
SCALA 1:25



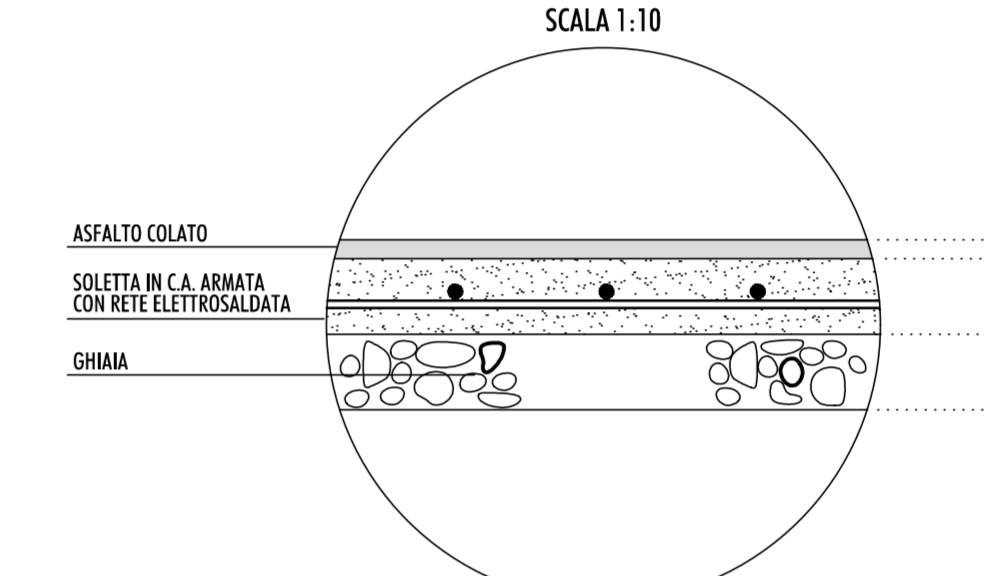
**PACCHETTO VIABILITA' DI PROGETTO**  
SCALA 1:10



**PACCHETTO STRADE DI SERVIZIO**  
SCALA 1:10



**PACCHETTO MARCIAPIEDE**  
SCALA 1:10



INTERVENTI DI ADEGUAMENTO DELLA VIABILITA' LOCALE NELLA PROVINCIA DI PARMA  
NELL'AMBITO DEL PROGETTO DENOMINATO "CORRIDOIO PLURIAMODALE TIRRENO  
BRENNERO - RACCORDO AUTOSTRADALE TRA L'AUTOSTRADA DELLA CISA - FONTERIVVO  
(PR) E L'AUTOSTRADA DEL BRENNERO - INOGAROLE ROCCA (VR) - 1° LOTTO

**RACCORDO TRA LA CISPADANA E LA S.P. 11  
TRATTO DA VIA DEI FILAGNI  
A ROTATORIA TAV S.P. 11  
LOTTO 2**

**PROGETTO DEFINITIVO**

OTTEMPERANTE ALLE PRESCRIZIONI IMPARTITE  
IN SEDE DI CONFERENZA TECNICA DI SERVIZI  
1° SEDUTA 18/09/2017 - 2° SEDUTA 11/10/2017

IL RESPONSABILE DEL PROCEDIMENTO  
ING. ELISA BOTTA

RESPONSABILE DEL SERVIZIO  
VIABILITA' E INFRASTRUTTURE  
DOTT. GABRIELE ANNONI

PROGETTAZIONE E COORDINAMENTO SICUREZZA  
IN FASE DI PROGETTAZIONE

ING. PIER PAOLO CORCHIA  
ING. FILIPPO VIARO  
ING. PAOLO CORCHIA



CONSULENZE SPECIALISTICHE

GEOLOGIA, GEOTECNICA E SISMICA  
DOTT. PIETRO BOGGIO TOMASAZ

RESPONSABILE DEL  
PROCEDIMENTO ESPROPRIATIVO  
GEOM. ALFREDO MARCHESI

STUDI AMBIENTALI  
DOTT. GEOL. GIORGIO NERI

ARCHEOLOGIA  
DOTT. BARBARA SASSI



DESCRIZIONE:  
VARIANTE ALL'ABITATO DI FONTEVIVO  
SEZIONI TRASVERSALI TIPO

TAV. N°:  
PD.L2.VAR.12

SCALA:  
1:100

DATA:  
GENNAIO 2019

REVISIONE - DATA - OGGIO -