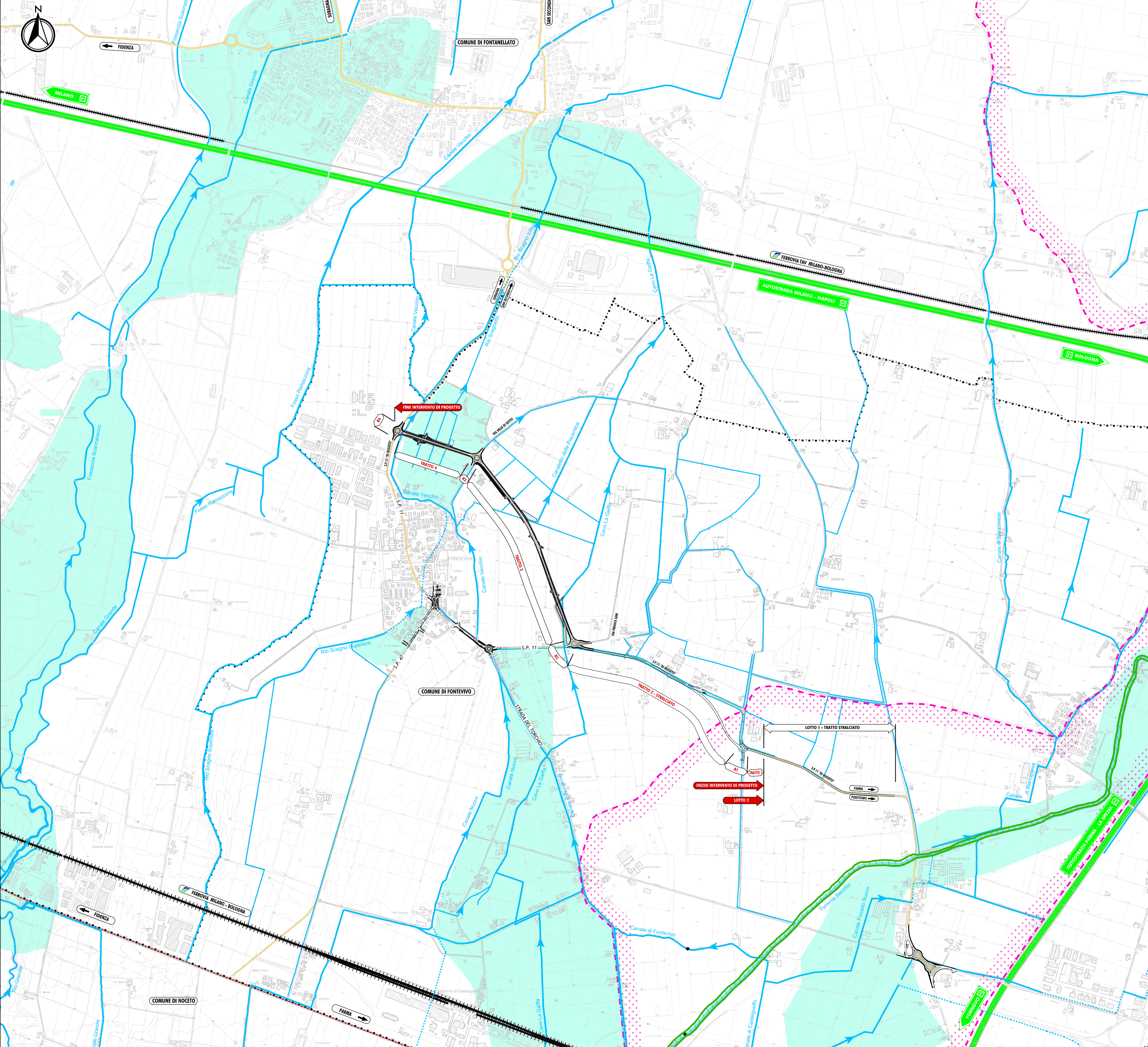
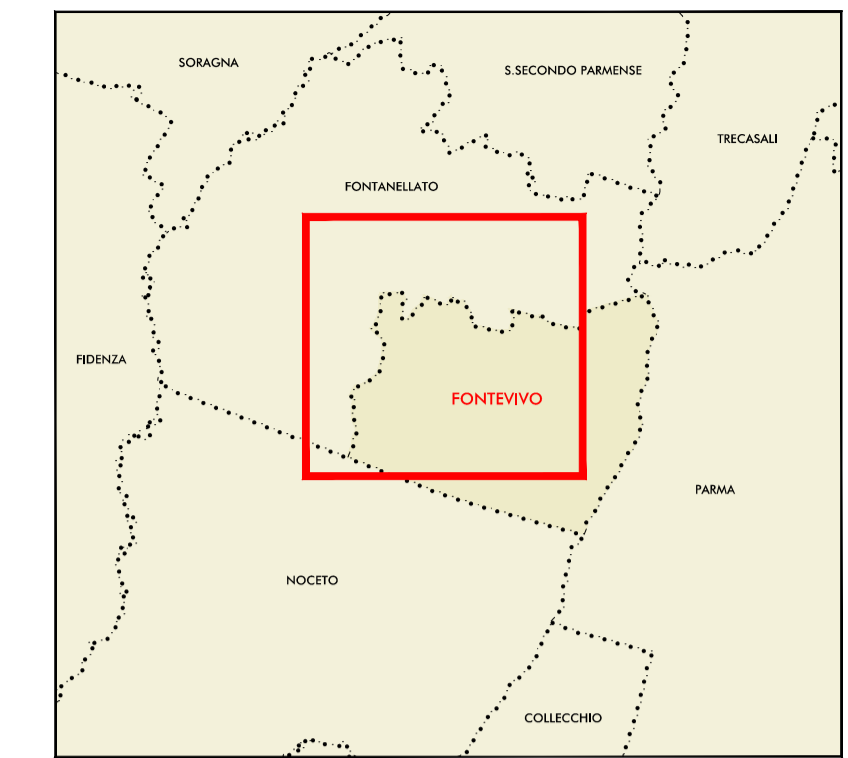


PLANIMETRIA DI PROGETTO
SCALA 1:10.000

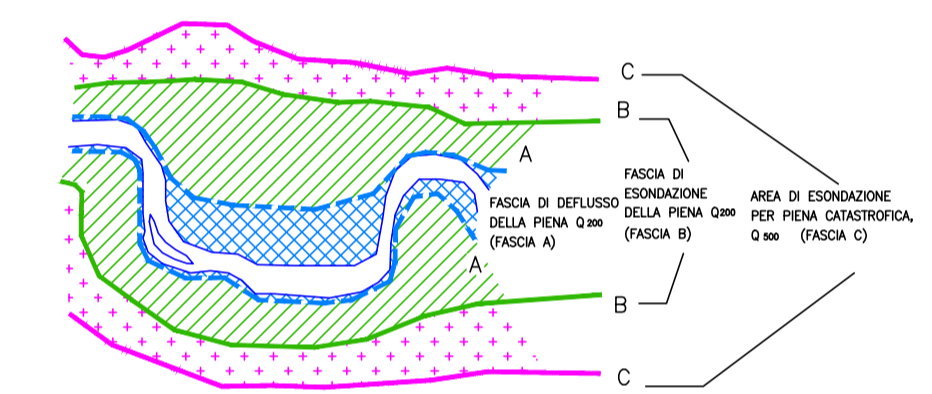


PLANIMETRIA DI RIFERIMENTO



LEGGENDA

TERRITORIO		INFRASTRUTTURE ESISTENTI	
+++++	CONFINI REGIONALI		AUTOSTRADE
-----	CONFINI PROVINCIALI		FERROVIE
.....	CONFINI COMUNALI		STRADE STATALI
			STRADE PROVINCIALI
		INFRASTRUTTURE DI PROGETTO	
			TRACCIATO DI PROGETTO
IDRAULICA			LIMITE TRA LA FASCIA A E LA FASCIA B
	TORRENTE RECCHIO		LIMITE TRA LA FASCIA B E LA FASCIA C
	CORSI D'ACQUA E PRESENZE IDROGRAFICHE PRINCIPALI		LIMITE ESTERNO DELLA FASCIA C
	CORSI D'ACQUA INTUBATI		LIMITE DI PROGETTO
	AREE STORICAMENTE ALLAGABILI		



INTERVENTI DI ADEGUAMENTO DELLA VIABILITÀ LOCALE NELLA PROVINCIA DI PARMA
NELL'AMBITO DEL PROGETTO DENOMINATO "CORRIDOIO PLURIMODALE TIRRENO
BRENNERO - RACCORDO AUTOSTRADALE TRA L'AUTOSTRADA DELLA CISA - FONTEVIVO
(PR) E L'AUTOSTRADA DEL BRENNERO - NOGAROLE ROCCA (VR) - 1° LOTTO

**RACCORDO TRA LA CISPADANA E LA S.P. 11
TRATTO DA VIA DEI FILAGNI
A ROTATORIA TAV S.P. 11
LOTTO 2**

PROGETTO DEFINITIVO

OTTEMPERANTE ALLE PRESCRIZIONI IMPARTITE
IN SEDE DI CONFERENZA TECNICA DI SERVIZI
1° SEDUTA 18/09/2017 - 2° SEDUTA 11/10/2017

IL RESPONSABILE DEL PROCEDIMENTO
ING. ELISA BOTTA

RESPONSABILE DEL SERVIZIO
VIABILITÀ E INFRASTRUTTURE
DOTT. GABRIELE ANNONI

PROGETTAZIONE E COORDINAMENTO SICUREZZA
IN FASE DI PROGETTAZIONE
ING. PIER PAOLO CORCHIA
ING. FILIPPO VIARO
ING. PAOLO CORCHIA



CONSULENZE SPECIALISTICHE

GEOLOGIA, GEOTECNICA E SISMIKA
DOTT. PIETRO BOGGIO TOMASAZ

STUDI AMBIENTALI
DOTT. GEOL. GIORGIO NERI



RESPONSABILE DEL
PROCEDIMENTO ESPROPRIATIVO
GEOM. ALFREDO MARCHESI

ARCHEOLOGIA
DOTT. BARBARA SASSI



DESCRIZIONE:
IDROLOGIA E IDRAULICA
CARTA IDROGRAFICA

TAV. N°:
PD.L2.IDR.02

SCALA:
1:10.000
REVISIONE: - DATA: - OGGETTO: -

DATA:
GENNAIO 2019