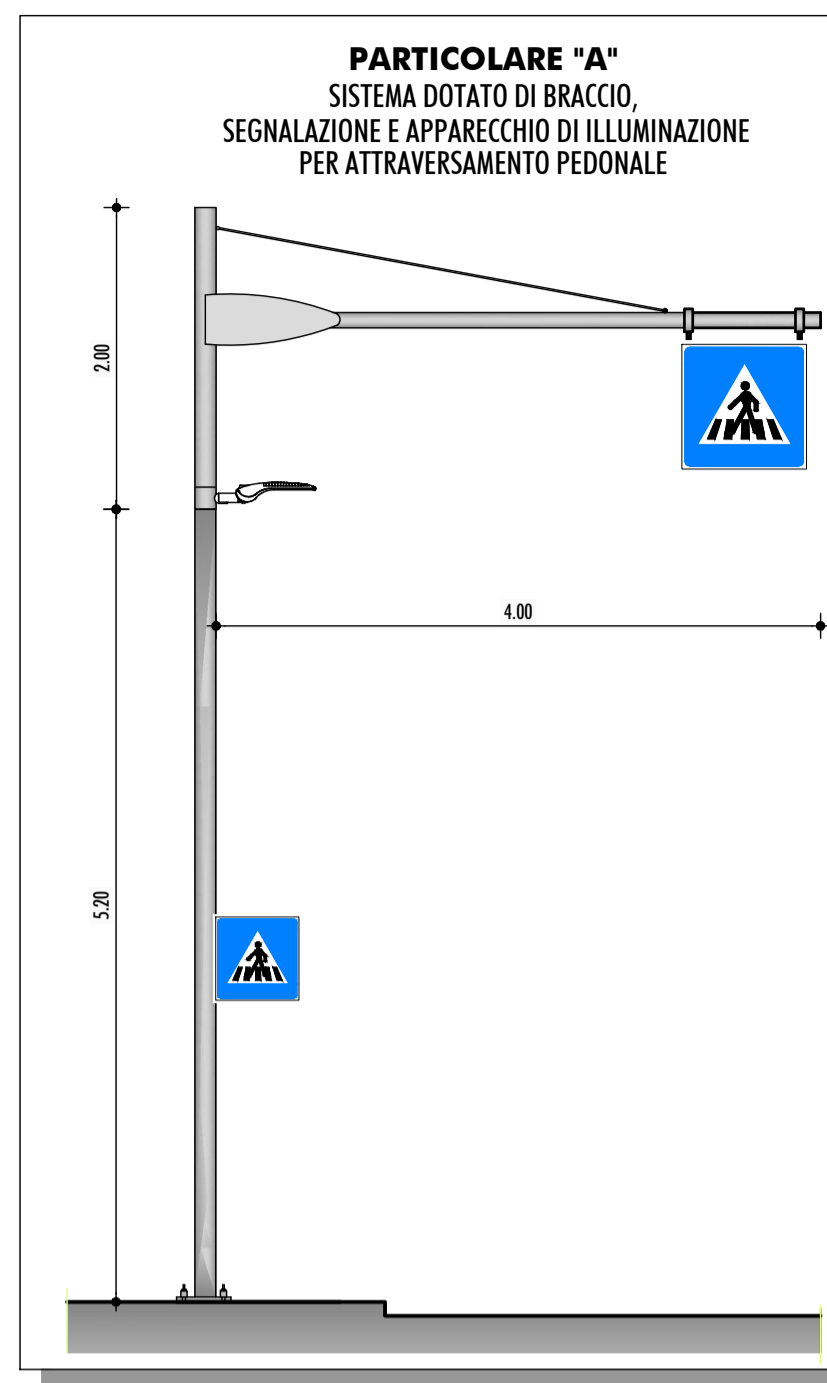


PLANIMETRIA DI PROGETTO

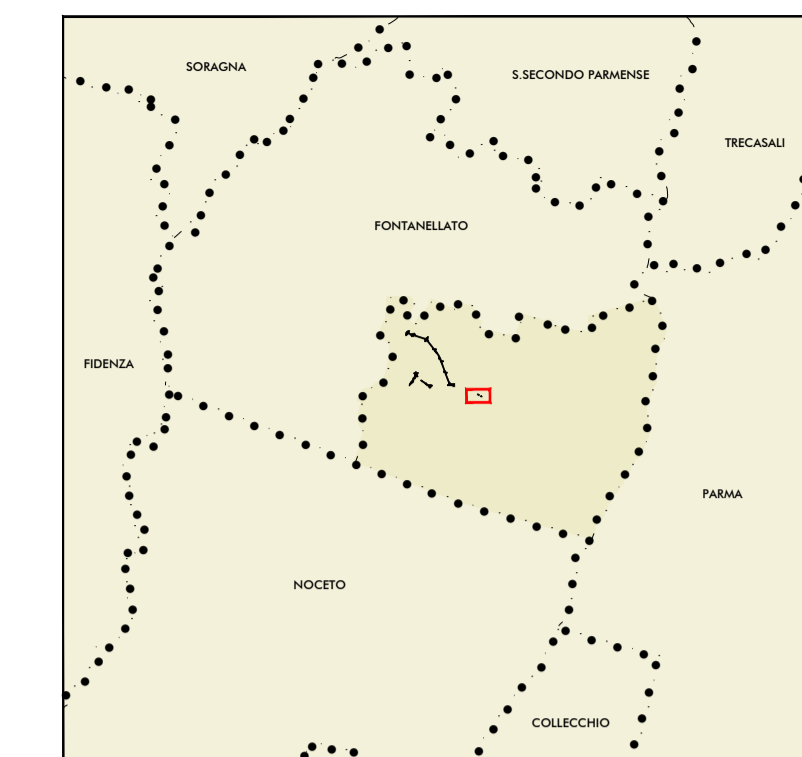
SCALA 1:1000



COMUNE DI FONTEVIVO

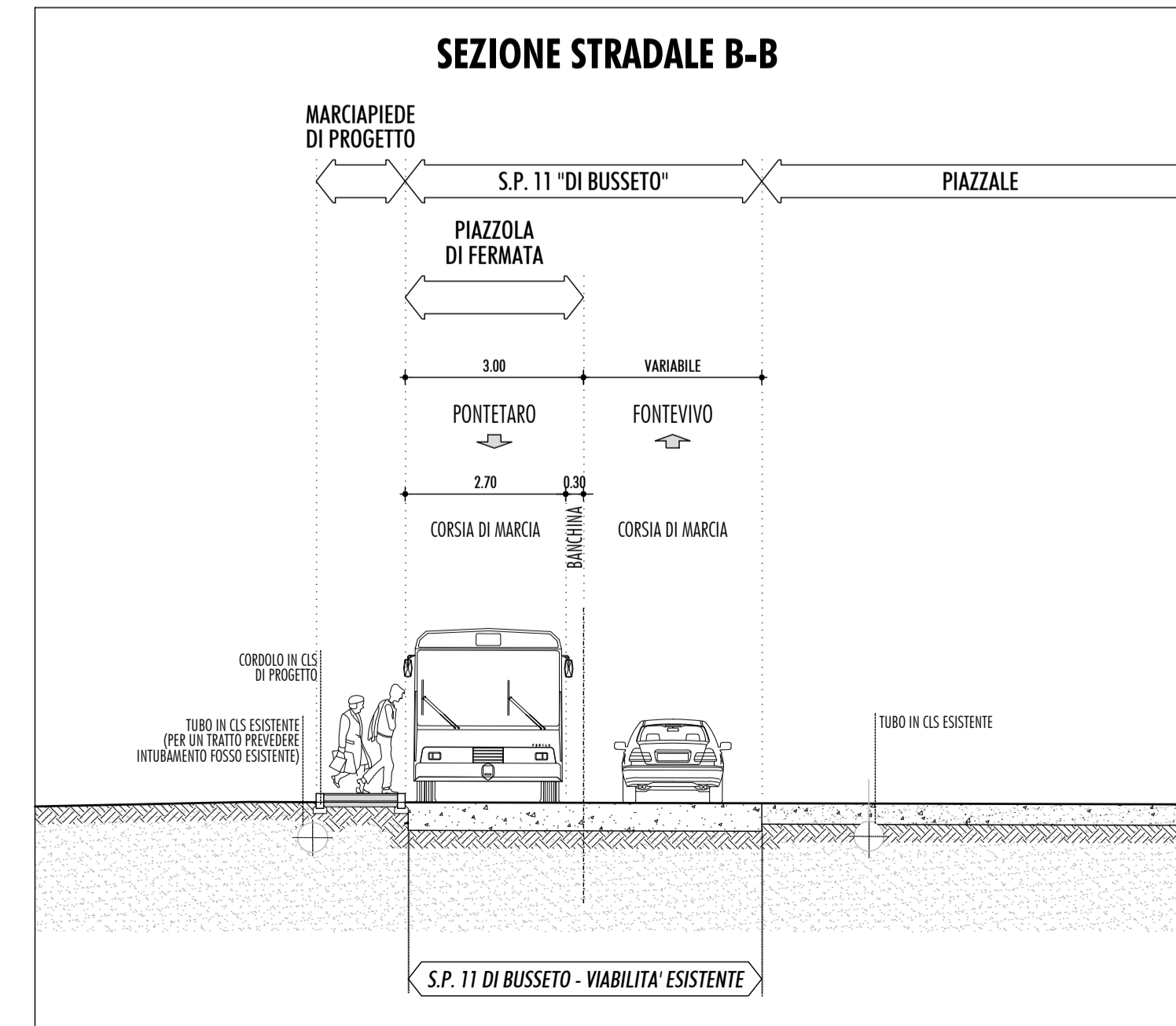
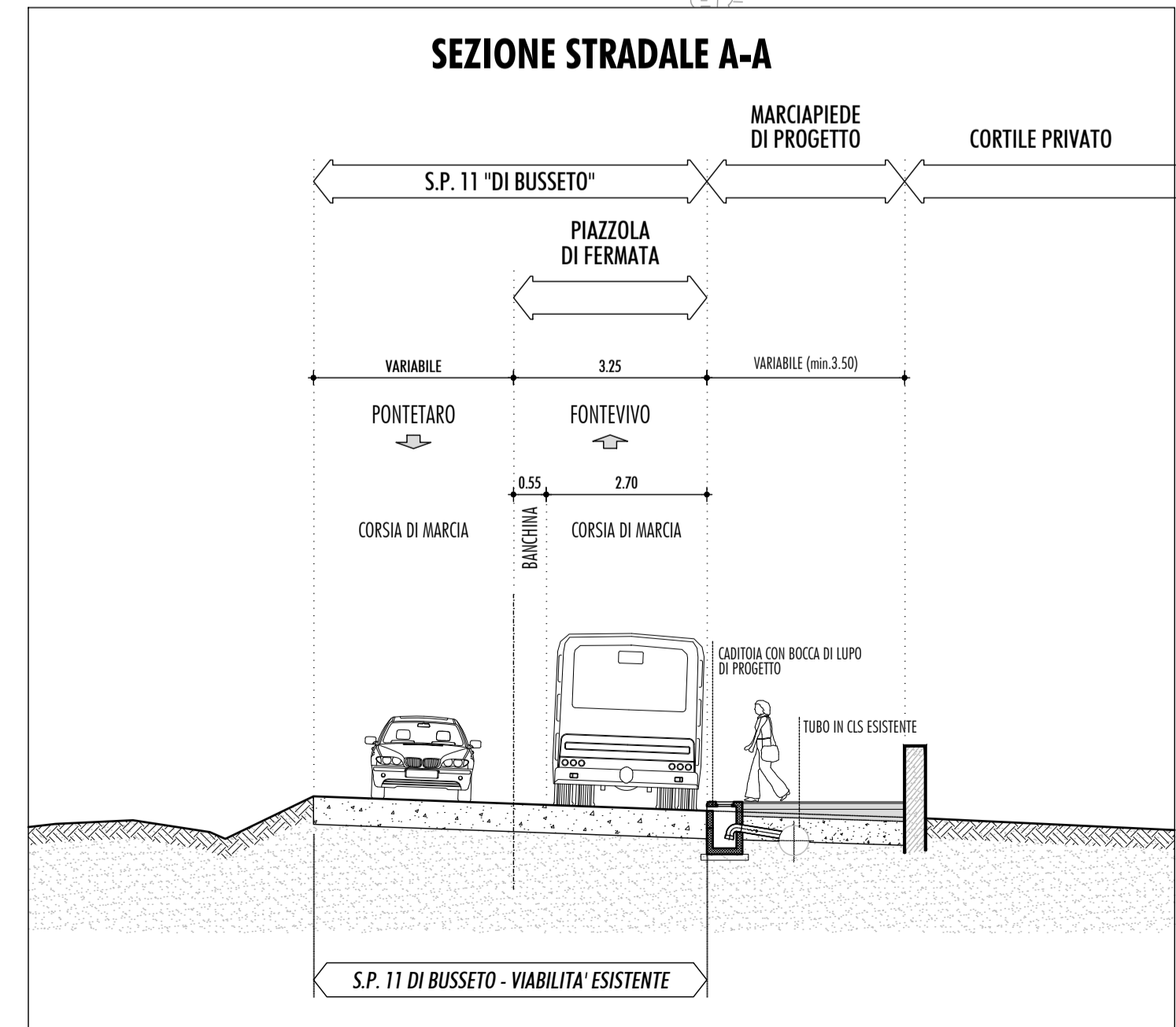
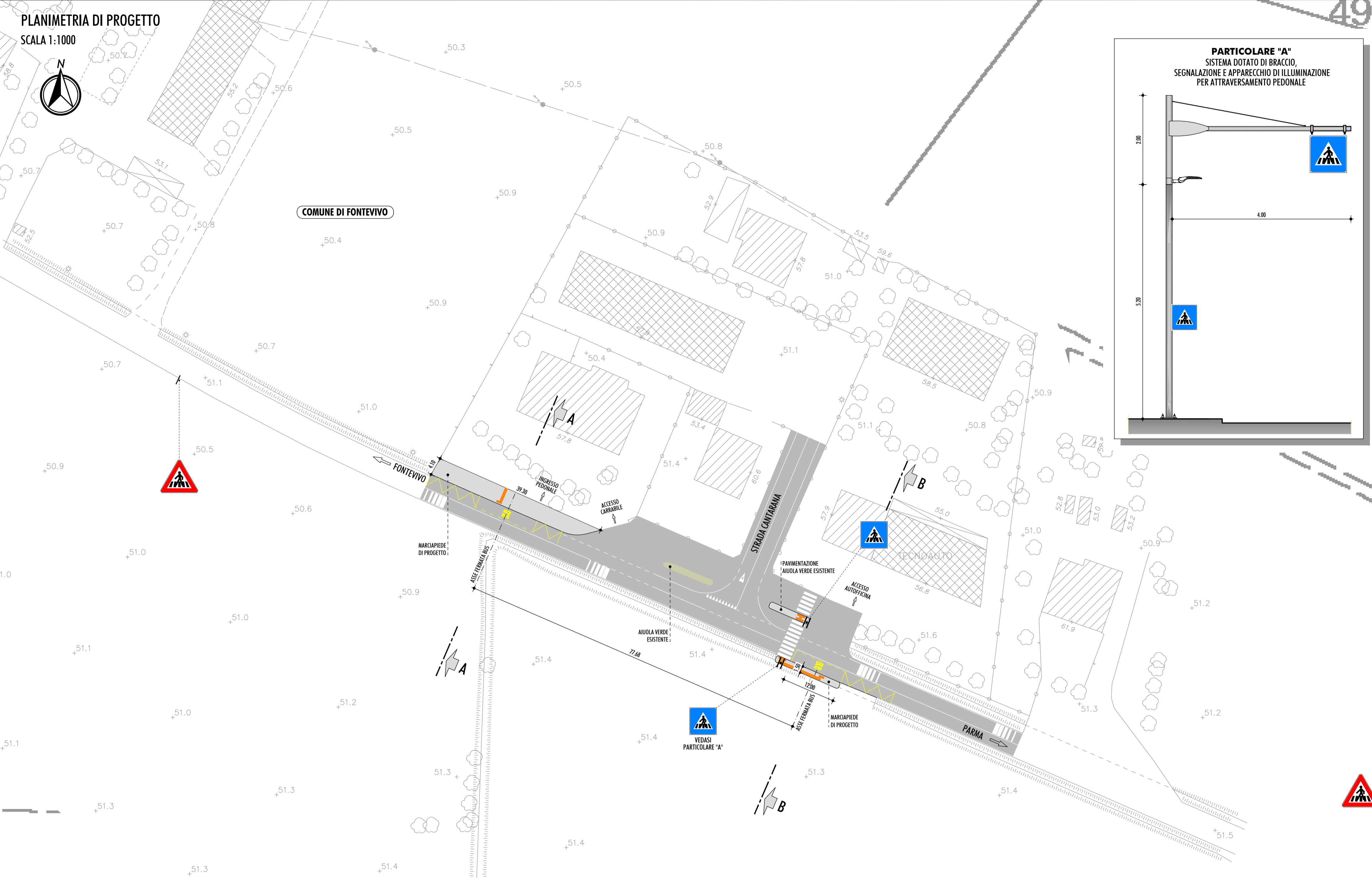


PLANIMETRIA DI RIFERIMENTO



LEGENDA

- | | | | |
|-----------------------------------|---------------------|---------------------------------|-----------------------|
| TERRITORIO | | INFRASTRUTTURE ESISTENTI | |
| +++ | CONFINI REGIONALI | | AUTOSTRADE |
| --- | CONFINI PROVINCIALI | | FERROVIE |
| | CONFINI COMUNALI | | STRADE STATALI |
| | | | STRADE PROVINCIALI |
| INFRASTRUTTURE DI PROGETTO | | | TRACCIATO DI PROGETTO |



INTERVENTI DI ADEGUAMENTO DELLA VIABILITÀ LOCALE NELLA PROVINCIA DI PARMA
NELL'AMBITO DEL PROGETTO DENOMINATO "CORRIDOIO PLURIMODALE TIRRENO
BRENNERO - RACCORDO AUTOSTRADALE TRA L'AUTOSTRADA DELLA CISA - FONTEVIVO
(PR) E L'AUTOSTRADA DEL BRENNERO - NOGAROLE ROCCA (VR) - 1° LOTTO

**RACCORDO TRA LA CISPADANA E LA S.P. 11
TRATTO DA VIA DEI FILAGNI
A ROTATORIA TAV S.P. 11
LOTTO 2**

PROGETTO DEFINITIVO

OTTEMPERANTE ALLE PRESCRIZIONI IMPARTITE
IN SEDE DI CONFERENZA TECNICA DI SERVIZI
1° SEDUTA 18/09/2017 - 2° SEDUTA 11/10/2017

IL RESPONSABILE DEL PROCEDIMENTO: **ING. ELISA BOTTA**
RESPONSABILE DEL SERVIZIO VIABILITÀ E INFRASTRUTTURE: **DOSS. GABRIELE ANNONI**

PROGETTAZIONE E COORDINAMENTO SICUREZZA
IN FASE DI PROGETTAZIONE
ING. PIER PAOLO CORCHIA
ING. FILIPPO VIARO
ING. PAOLO CORCHIA
POLICREO
SOCIETÀ DI PROGETTAZIONE s.r.l.
CONSULENZE SPECIALISTICHE

GEOLOGIA, GEOTECNICA E SISMICA: **DOSS. PIETRO BOGGIO TOMASAZ**
RESPONSABILE DEL PROCEDIMENTO ESPROPRIATIVO: **GEOM. ALFREDO MARCHESI**
STUDI AMBIENTALI: **DOSS. GEOL. GIORGIO NERI**
ARCHEOLOGIA: **DOSS. BARBARA SASSI**
AMBITER s.r.l.
SOCIETÀ DI PROGETTAZIONE s.r.l.

DESCRIZIONE: **NUOVE FERME TPL SULLA S.P. N° 11 IN LOCALITÀ CANTARANA**
PLANIMETRIA DI PROGETTO
CON INDICAZIONE DEGLI IMPIANTI ACCESSORI E SEZIONI TIPO

SCALA: **1:500**
REVISIONE: - DATA: - OGGETTO: -
TAV. N°: **PD.12.TPL.01.01**
DATA: **GENNAIO 2019**