









**LEGENDA**

-  NUOVA SISTEMAZIONE STRADALE
-  PISTA CICLO PEDONALE SU MARGIPIEDE
-  PISTA CICLO PEDONALE A RASO SU PAVIMENTAZIONE ATTUALE
-  PISTA CICLO PEDONALE SU PASSERELLA SOPRA TORRENTE RECCHIO
-  ISOLA DI TRAFFICO
-  AIUOLA A VERDE
-  CORDOLATURA TIPO SORMONTABILE



PROVINCIA DI PARMA  
SERVIZIO VIABILITA' E INFRASTRUTTURE

RACCORDO TRA LA CISPADANA E LA S.P. 11  
LOTTO 1 - TRATTO DA VIA FARNESE A VIA FILAGNI



RESPONSABILE DEL SERVIZIO VIABILITA' E INFRASTRUTTURE  
Dott. GABRIELE ANNONI

RESPONSABILE DEL PROCEDIMENTO  
Ing. ELISA BOTTA

PROGETTISTA  
Ing. MAURIZIO GHIZZONI  
Ordine degli Ingegneri della Provincia di Parma n. 631

COORDINATORE SICUREZZA IN FASE DI PROGETTAZIONE  
Ing. MAURIZIO GHIZZONI

- PROGETTO PRELIMINARE
- PROGETTO DEFINITIVO
- PROGETTO ESECUTIVO

TITOLO  
Planimetria generale di progetto

ELABORATO  
14

DATA  
MARZO 2018

SCALA  
1:2000

Nome file  
PD.TR1.02.05.02

Nome Layout  
\_\_\_\_\_

REVISIONE  
MODIFICA RICHIESTA DAL COMUNE DI FONTEVIVO LETTERA PROT. N°217 DEL 08.01.2018

GRUPPO DI PROGETTAZIONE

RESPONSABILE DEL PROCEDIMENTO ESPROPRIATIVO  
Dott.ssa GIORIANA FINARDI

APPROVAZIONE

con otto \_\_\_\_\_

del \_\_\_\_\_

La Provincia di Parma si riserva la proprietà del presente elaborato. E' vietata la riproduzione e la diffusione senza autorizzazione scritta.