
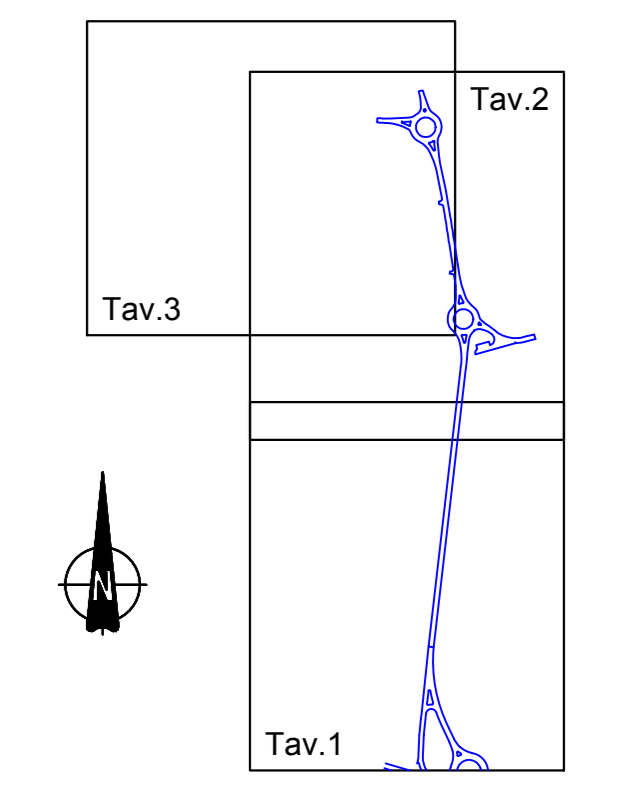


LEGENDA

- NUOVA SISTEMAZIONE STRADALE
- PISTA CICLO PEDONALE SU MARCIAPIEDE
- PISTA CICLO PEDONALE A RASO SU PAVIMENTAZIONE ATTUALE
- PISTA CICLO PEDONALE SU PASSERELLA SOPRA TORRENTE RECCHIO
- ISOLA DI TRAFFICO
- AIUOLA A VERDE
- CORDOLATURA TIPO SORMONTABILE
- BARRIERA DI SICUREZZA STRADALE CLASSE H1 - BORDO LATERALE
- BARRIERA DI SICUREZZA STRADALE CLASSE H2 - BORDO OPERA
- BARRIERA DI SICUREZZA STRADALE STACCONATA IN LEGNO CON N. 3 CORRENTI ORIZZONTALI

QUADRO D'INSIEME



PROVINCIA DI PARMA
SERVIZIO VIABILITA' E INFRASTRUTTURE

RACCORDO TRA LA CISPADANA E LA S.P. 11
LOTTO 1 - TRATTO DA VIA FARNESE A VIA FILAGNI



RESPONSABILE DEL SERVIZIO VIABILITA' E INFRASTRUTTURE Dott. GABRIELE ANNONI
RESPONSABILE DEL PROCEDIMENTO Ing. ELISA BOTTA
PROGETTISTA Ing. MAURIZIO GHIZZONI <small>Ordine degli Ingegneri della Provincia di Parma n. 624</small>
COORDINATORE SICUREZZA IN FASE DI PROGETTAZIONE Ing. MAURIZIO GHIZZONI
GRUPPO DI PROGETTAZIONE
RESPONSABILE DEL PROCEDIMENTO ESPROPRIOATIVO Dott.ssa GIORDANA FINARDI

PROGETTO PRELIMINARE
 PROGETTO DEFINITIVO
 PROGETTO ESECUTIVO

TITOLO
Planimetria segnaletica e barriere di sicurezza - Tav.3

ELABORATO
31

DATA
MARZO 2018

SCALA
1:500

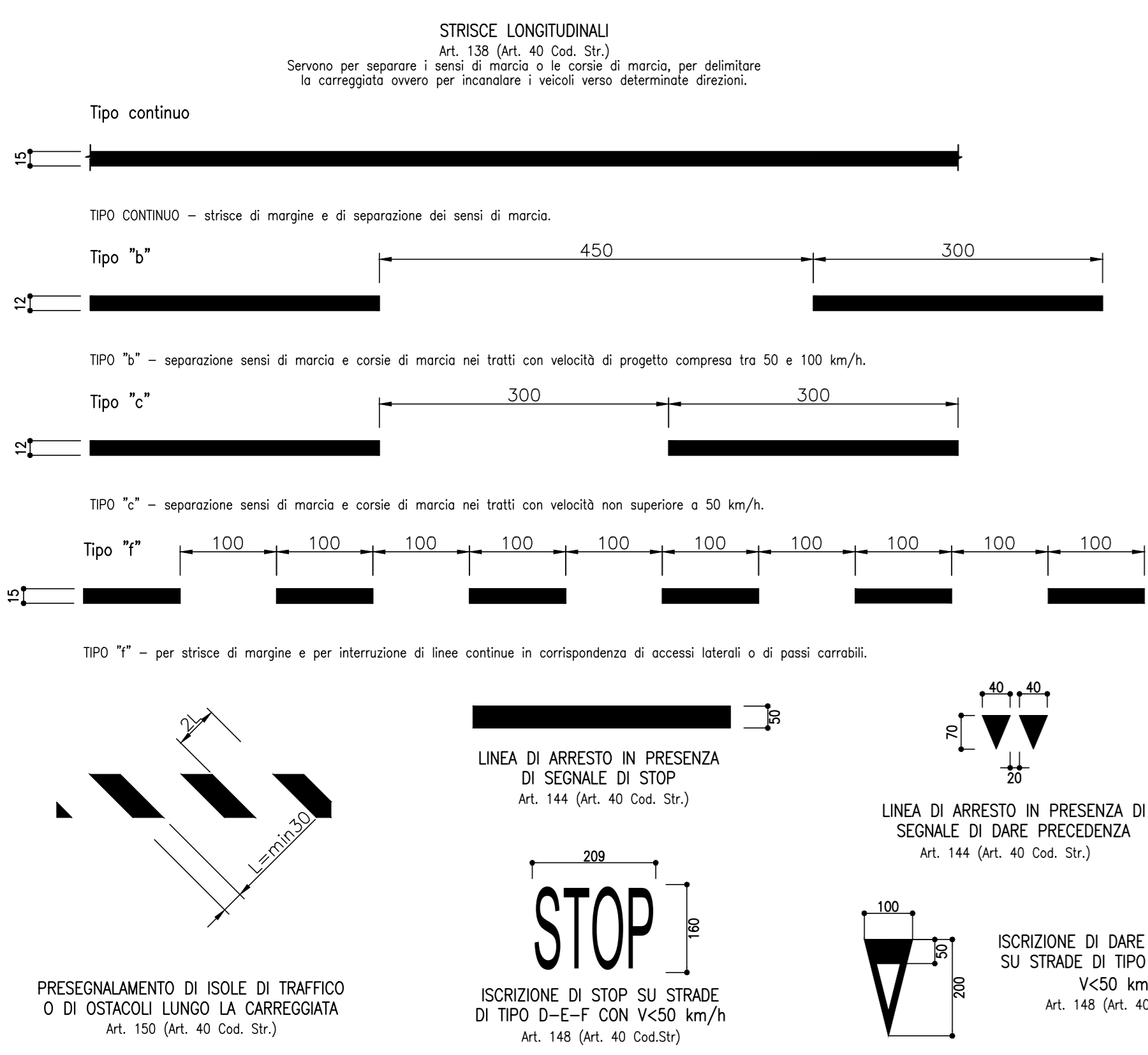
Nome file
PD.TR1.02.12.02

Nome Layout
Tav.3

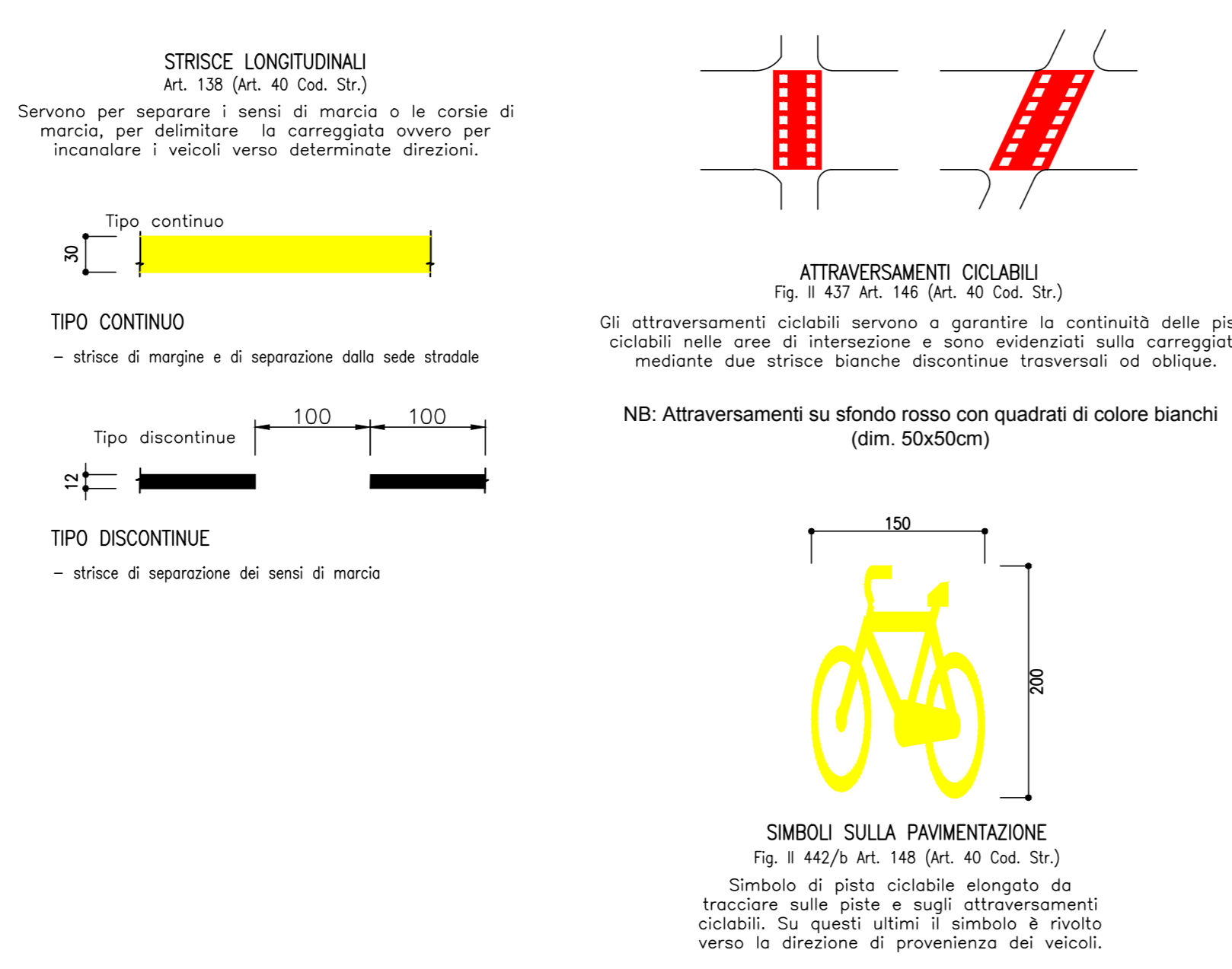
REVISIONE
MODIFICA RICHIESTA DAL COMUNE DI FONTEVIVO LETTERA PROT. N°217 DEL 08.01.2018

APPROVAZIONE
con otto _____
del _____

SEGNALETICA ORIZZONTALE STRADALE (COLORE BIANCO)



SEGNALETICA ORIZZONTALE SU PISTA CICLABILE (COLORE BIANCO E GIALLO)



La Provincia di Parma si riserva la proprietà del presente elaborato. E' vietata la riproduzione e la diffusione senza autorizzazione scritta.