





LEGENDA

-  NUOVA SISTEMAZIONE STRADALE
-  PISTA CICLO PEDONALE SU MARCIAPIEDE RIALZATO
-  PISTA CICLO PEDONALE A RASO SU PAVIMENTAZIONE ATTUALE
-  PISTA CICLO PEDONALE SU PASSERELLA SOPRA TORRENTE RECCHIO
-  ISOLA DI TRAFFICO
-  AIUOLA A VERDE



PROVINCIA DI PARMA
SERVIZIO VIABILITA' E INFRASTRUTTURE

RACCORDO TRA LA CISPADANA E LA S.P. 11
LOTTO 1 - TRATTO DA VIA FARNESE A VIA FILAGNI



RESPONSABILE DEL SERVIZIO VIABILITA' E INFRASTRUTTURE
Dott. GABRIELE ANNONI

RESPONSABILE DEL PROCEDIMENTO
Ing. ELISA BOTTA

PROGETTISTA
Ing. MAURIZIO GHIZZONI
Ordine degli Ingegneri della Provincia di Parma n° 021

COORDINATORE SICUREZZA IN FASE DI PROGETTAZIONE
Ing. MAURIZIO GHIZZONI

GRUPPO DI PROGETTAZIONE

- PROGETTO PRELIMINARE
- PROGETTO DEFINITIVO
- PROGETTO ESECUTIVO

TITOLO
Studio di fattibilità ambientale
Planimetria interventi

ELABORATO
38

DATA MARZO 2018 SCALA Varie

Nome file PD.TR1.04.01.02 Nome Layout

REVISIONE MODIFICA RICHIESTA DAL COMUNE DI FONTEVIVO LETTERA PROT. N°217 DEL 08.01.2018

RESPONSABILE DEL PROCEDIMENTO ESPROPRIATIVO
Dott.ssa GIORDANA FINARDI

APPROVAZIONE
con otto _____

del _____

La Provincia di Parma si riserva la proprietà del presente elaborato. E' vietata la riproduzione e la diffusione senza autorizzazione scritta.