













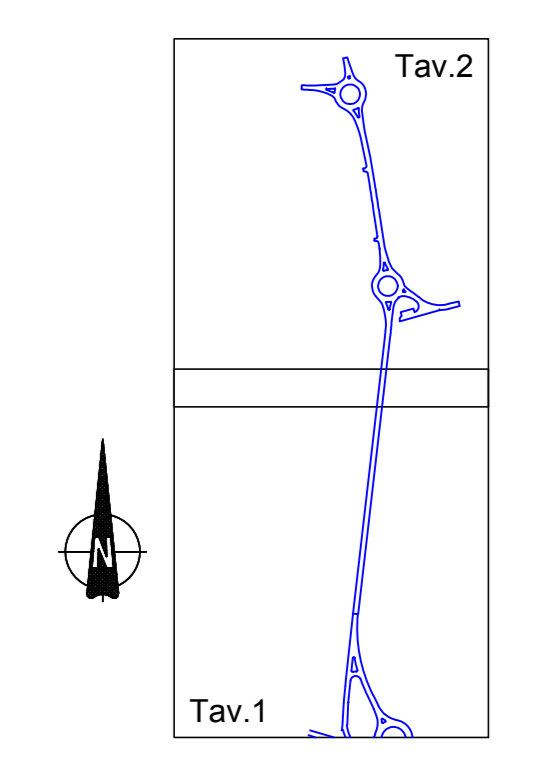




LEGGENDA

-  NUOVA SISTEMAZIONE STRADALE
-  PISTA CICLO PEDONALE SU MARCIAPIEDE
-  PISTA CICLO PEDONALE A RASO SU PAVIMENTAZIONE ATTUALE
-  PISTA CICLO PEDONALE SU PASSERELLA SOPRA TORRENTE RECCHIO
-  ISOLA DI TRAFFICO
-  AIUOLA A VERDE
-  CORDOLATURA TIPO SORMONTABILE
-  CADITOIA TIPO BOCCA DI LUPO
-  CADITOIA GRIGLIATA 50x50 cm
-  POZZETTO IN CLS DIM. INTERNE 100x100 cm
-  TUBAZIONE IN CLS E INDICAZIONE DEL VERSO DI SCORRIMENTO
-  CUNETTA ALLA FRANCESE DIM. 100x35
-  DIREZIONE DEL DEFLUSSO ACQUE DI PIATTAFORMA
-  TOMBINI IDRAULICI

QUADRO D'INSIEME





PROVINCIA DI PARMA  
SERVIZIO VIABILITA' E INFRASTRUTTURE

RACCORDO TRA LA CISPADANA E LA S.P. 11  
LOTTO 1 - TRATTO DA VIA FARNESE A VIA FILAGNI



RESPONSABILE DEL SERVIZIO VIABILITA' E INFRASTRUTTURE  
Dott. GABRIELE ANNONI

RESPONSABILE DEL PROCEDIMENTO  
Ing. ELISA BOTTA

PROGETTISTA  
Ing. MAURIZIO GHIZZONI  
Ordine degli Ingegneri della Provincia di Parma n. 621

COORDINATORE SICUREZZA IN FASE DI PROGETTAZIONE  
Ing. MAURIZIO GHIZZONI

GRUPPO DI PROGETTAZIONE

RESPONSABILE DEL PROCEDIMENTO ESPROPRIATIVO  
Dott.ssa GIORDANA FINARDI

PROGETTO PRELIMINARE

PROGETTO DEFINITIVO

PROGETTO ESECUTIVO

TITOLO  
Planimetria smaltimento acque di piattaforma - Tav.1

DATA MARZO 2018

Nome file PD.TR1.02.10.02

REVISIONE MODIFICA RICHIESTA DAL COMUNE DI FONTEVIVO LETTERA PROT. N°217 DEL 08.01.2018

ELABORATO  
24

SCALA 1:500

Nome Layout Tav.1

APPROVAZIONE  
con otto \_\_\_\_\_  
del \_\_\_\_\_

La Provincia di Parma si riserva la proprietà del presente elaborato. E' vietata la riproduzione e la diffusione senza autorizzazione scritta.