














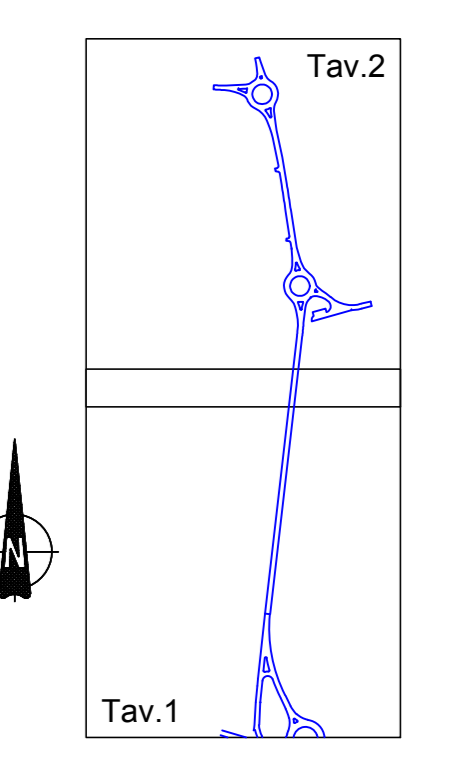


**LEGENDA**

-  NUOVA SISTEMAZIONE STRADALE
-  PISTA CICLO PEDONALE SU MARCIAPIEDE
-  PISTA CICLO PEDONALE A RASO SU PAVIMENTAZIONE ATTUALE
-  PISTA CICLO PEDONALE SU PASSERELLA SOPRA TORRENTE RECCHIO
-  ISOLA DI TRAFFICO
-  AIUOLA A VERDE
-  CORDOLATURA TIPO SORMONTABILE
-  CADITOIA TIPO BOCCA DI LUPO
-  CADITOIA GRIGLIATA 50x50 cm
-  POZZETTO IN CLS DIM. INTERNE 100x100 cm
-  TUBAZIONE IN CLS E INDICAZIONE DEL VERSO DI SCORRIMENTO
-  CUNETTA ALLA FRANCESE DIM. 100x35
-  DIREZIONE DEL DEFUSSO ACQUE DI PIATTAFORMA
-  TOMBINI IDRAULICI

**QUADRO D'INSIEME**



PROVINCIA DI PARMA  
SERVIZIO VIABILITA' E INFRASTRUTTURE

RACCORDO TRA LA CISPADANA E LA S.P. 11  
LOTTO 1 - TRATTO DA VIA FARNESE A VIA FILAGNI



- PROGETTO PRELIMINARE
- PROGETTO DEFINITIVO
- PROGETTO ESECUTIVO

TITOLO  
Planimetria smaltimento  
acque di piattaforma - Tav.2

ELABORATO  
25

DATA MARZO 2018 SCALA 1:500

Nome file PD.TR1.02.10.02 Nome Layout Tav.2

REVISIONE MODIFICA RICHIESTA DAL COMUNE DI FONTEVIVO LETTERA PROT. N°217 DEL 08.01.2018

RESPONSABILE DEL SERVIZIO VIABILITA' E INFRASTRUTTURE  
Dott. GABRIELE ANNONI

RESPONSABILE DEL PROCEDIMENTO  
Ing. ELISA BOTTA

PROGETTISTA  
Ing. MAURIZIO GHIZZONI  
Ordine degli Ingegneri della  
Provincia di Parma n° 621

COORDINATORE SICUREZZA IN FASE DI PROGETTAZIONE  
Ing. MAURIZIO GHIZZONI

GRUPPO DI PROGETTAZIONE

RESPONSABILE DEL PROCEDIMENTO ESPROPRIATIVO  
Dott.ssa GIORDANA FINARDI

APPROVAZIONE

con atto \_\_\_\_\_

del \_\_\_\_\_

La Provincia di Parma si riserva la proprietà del presente elaborato. E' vietata la riproduzione e la diffusione senza autorizzazione scritta.