
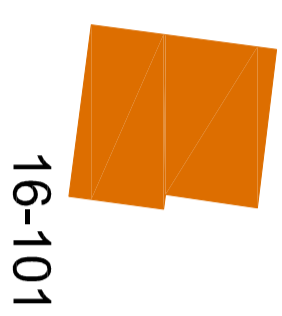


16-59




16-34



16-101

16-100

16-133



16-56



Mappale 382
16-49

1043 mq

18-381

18-382


18-299

Mappale 299
1105 mq

18-302

Mappale 302
10 mq

18-351




AREA DI OCCUPAZIONE PERMANENTE

18-405

18-46



18-349



18-346



18-54

18-53

27-233

27-309

Mappale 231
314 mq

27-231

Mappale 226
29 mq

27-231

Mappale 226
71 mq

27-226

Mappale 250
590 mq

27-250

27-227

27-224

27-249

27-252

29-440

29-383

29-484

29-5

29-3

29-469

29-2

29-3

29-557



PROVINCIA DI PARMA
SERVIZIO VIABILITÀ, INFRASTRUTTURE E PATRIMONIO
ROTATORIA ALL' INCROCIO TRA LA S.P.11 DI BUSSETO
E LA S.C. FARNESE

RESPONSABILE DEL SERVIZIO
VIABILITÀ, INFRASTRUTTURE E
PATRIMONIO
Ing. GABRIELE ALFARO

RESPONSABILE DEL PROCESSIONAMENTO
Ing. ELISA BOTTA

PROGETTISTA
Ing. GIOVANNI CATELLANI
Geom. OMAR INGLU

COMITATO DEI DELLA SCIENZA
E TECNOLOGIA
Ing. GIOVANNI CATELLANI

PROCEDURE ESPROPRIATIVE
Ufficio Espropri
Provincia di Parma



PROGETTO PRELIMINARE
 PROGETTO DEFINITIVO
 PROGETTO ESECUTIVO

TITOLO
PLANIMETRIA
CATATALE

TAVOLA
5

DATA 31.03.2014

SCALA 1:500

Nome file 05_005

Nome layer 3A00L005

Approvato con atto di G.P.

Amministratore