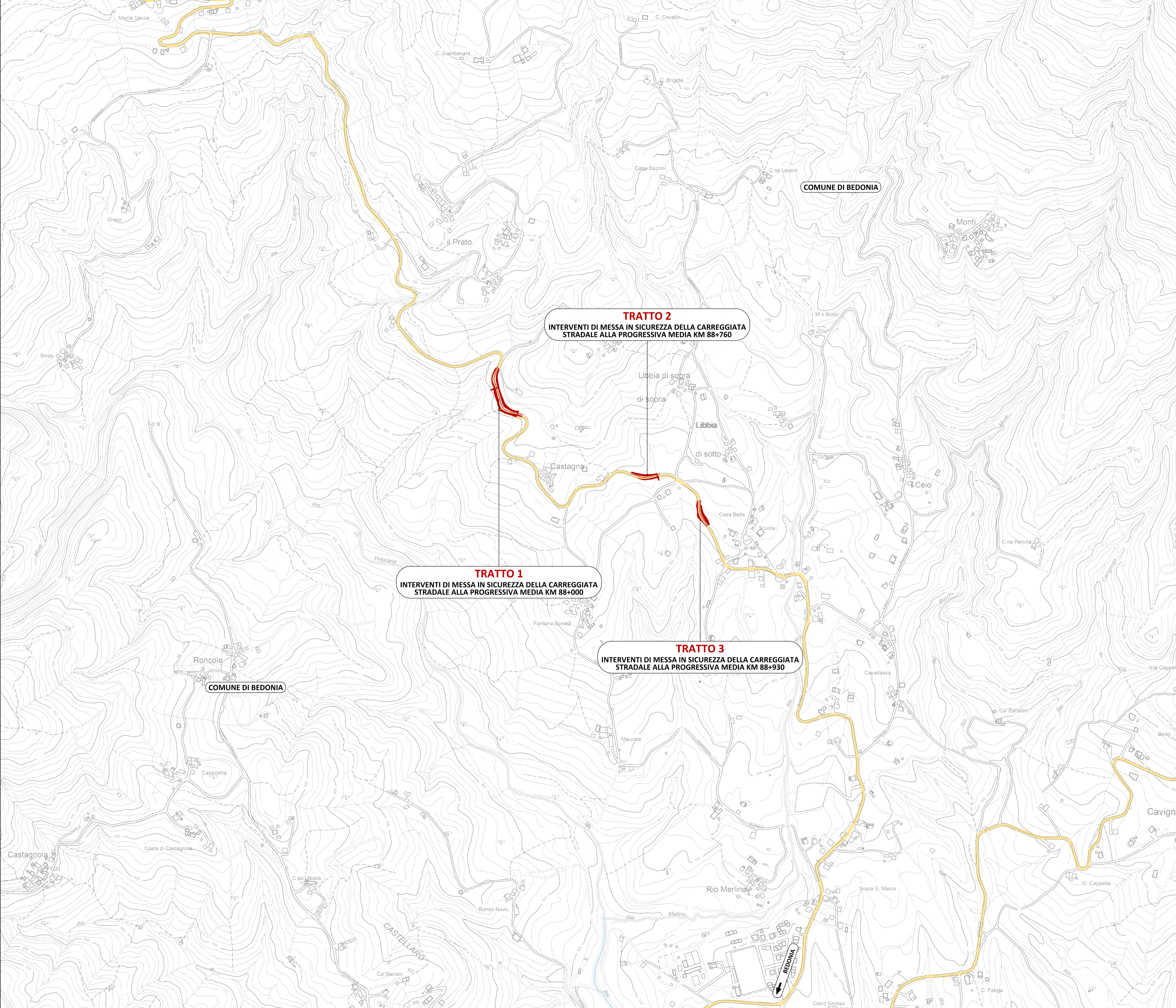
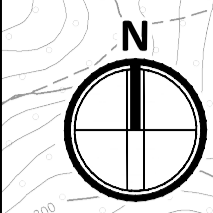



PLANIMETRIA GENERALE

SCALA 1: 5.000






LEGENDA

TERRITORIO

- +++++++ CONFINI REGIONALI
- CONFINI PROVINCIALI
- CONFINI COMUNALI
-  CORSI D'ACQUA E PRESENZE IDROGRAFICHE PRINCIPALI

INFRASTRUTTURE ESISTENTI

-  STRADE STATALI
-  STRADE PROVINCIALI
-  FERROVIE

INFRASTRUTTURA DI PROGETTO

-  TRACCIATO DI PROGETTO



S.P. 359R DI SALSOMAGGIORE E BARDI - RIQUALIFICA FUNZIONALE E MIGLIORAMENTO DEL TRATTO STRADALE TRA BEDONIA E LOC. MONTEVACA
INTERVENTI INDIVIDUATI TRA IL KM 88+000 ED IL KM 90+000

INTERVENTI PUNTUALI DI MESSA IN SICUREZZA DELLA CARREGGIATA STRADALE ALLE PROGRESSIVE MEDIE KM 88+000, KM 88+760 E KM 88+930

CUP D33D19000120003

PROGETTO DEFINITIVO

IL RESPONSABILE DEL PROCEDIMENTO **ARCH. GLORIA RESTEGHINI**

RESPONSABILE DEL SERVIZIO VIABILITÀ E INFRASTRUTTURE **ING. GIANPAOLO MONTEVERDI**

PROGETTISTI **ING. FILIPPO VIARO
ARCH. SERGIO BECCARELLI
ING. PAOLO CORCHIA**



DESCRIZIONE: **ELABORATI GENERALI COROGRAFIA** TAV. N°: **PD.01.03**

SCALA: **1:5.000** DATA: **MARZO 2020**
REVISIONE: DATA: OGGETTO: