



PROVINCIA DI PARMA

S.P. 359R DI SALSOMAGGIORE E BARDI - RIQUALIFICA FUNZIONALE E  
MIGLIORAMENTO DEL TRATTO STRADALE TRA BEDONIA E LOC. MONTEVACA

INTERVENTI INDIVIDUATI TRA IL KM 88+000 ED IL KM 90+000

**INTERVENTI PUNTUALI DI MESSA IN SICUREZZA  
DELLA CARREGGIATA STRADALE ALLE PROGRESSIVE MEDIE  
KM 88+000, KM 88+760 E KM 88+930**

CUP D33D19000120003

**PROGETTO DEFINITIVO**

IL RESPONSABILE DEL PROCEDIMENTO

ARCH. GLORIA RESTEGHINI

RESPONSABILE DEL SERVIZIO VIABILITÀ E INFRASTRUTTURE

ING. GIANPAOLO MONTEVERDI

PROGETTISTI

ING. FILIPPO VIARO  
ARCH. SERGIO BECCARELLI  
ING. PAOLO CORCHIA



DESCRIZIONE:

**ELABORATI GENERALI**  
STUDIO DI INSERIMENTO URBANISTICO E RACCOLTA DEGLI STRUMENTI  
DI PIANIFICAZIONE (SOVRAORDINATI, DI SETTORE E LOCALI)

TAV. N°:  
**PD.01.04**

SCALA:

-

DATA:  
**MARZO 2020**

REVISIONE:

DATA:

OGGETTO:



## INDICE DEGLI ELABORATI GRAFICI

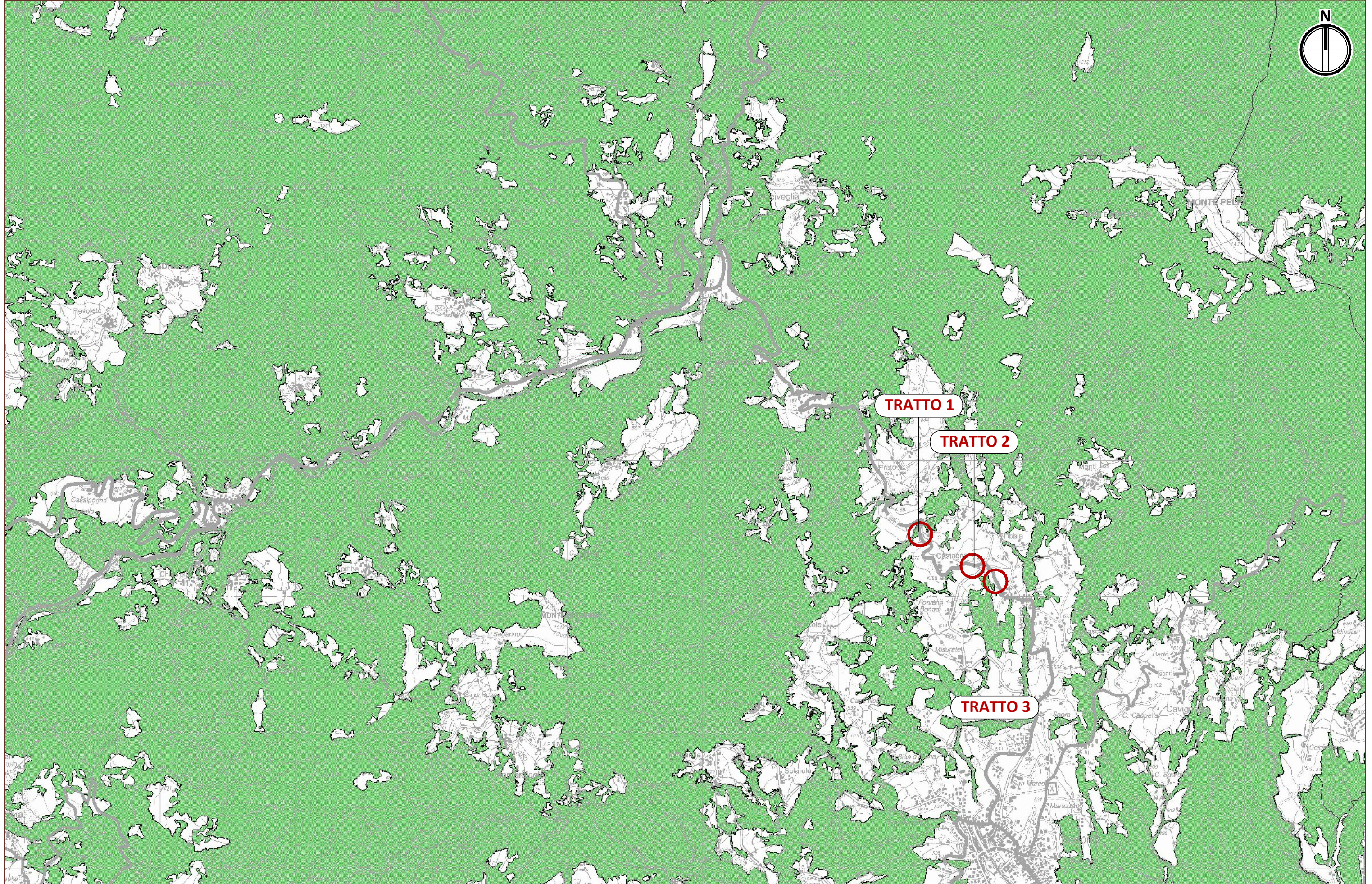
### PIANO TERRITORIALE DI COORDINAMENTO PROVINCIALE (PTCP) – PROVINCIA DI PARMA

Tav 1.1.1	TAV. C.3.8 – Carta forestale	Scala 1:25.000
Tav 1.1.2	TAV. C.3.8 – Carta forestale – LEGENDA	-
Tav 1.2.1	TAV. C.1.8 – Tutela ambientale, paesistica e storico-culturale	Scala 1:25.000
Tav 1.2.2	TAV. C.1.8 – Tutela ambientale, paesistica e storico-culturale – LEGENDA	-
Tav 1.3.1	TAV. C.2 – Carta del dissesto	Scala 1:10.000
Tav 1.3.2	TAV. C.2 – Carta del dissesto – LEGENDA	-

### PIANO STRUTTURALE COMUNALE (PSC) DEL COMUNE DI BEDONIA

Tav 2.1.1	TAV. TA – Tavola degli ambiti	Scala 1:5.000
Tav 2.1.2	TAV. TA – Tavola degli ambiti – LEGENDA	-
Tav 2.2.1	TAV. TS – Tavola dei sistemi	Scala 1:5.000
Tav 2.2.2	TAV. TS – Tavola dei sistemi – LEGENDA	-









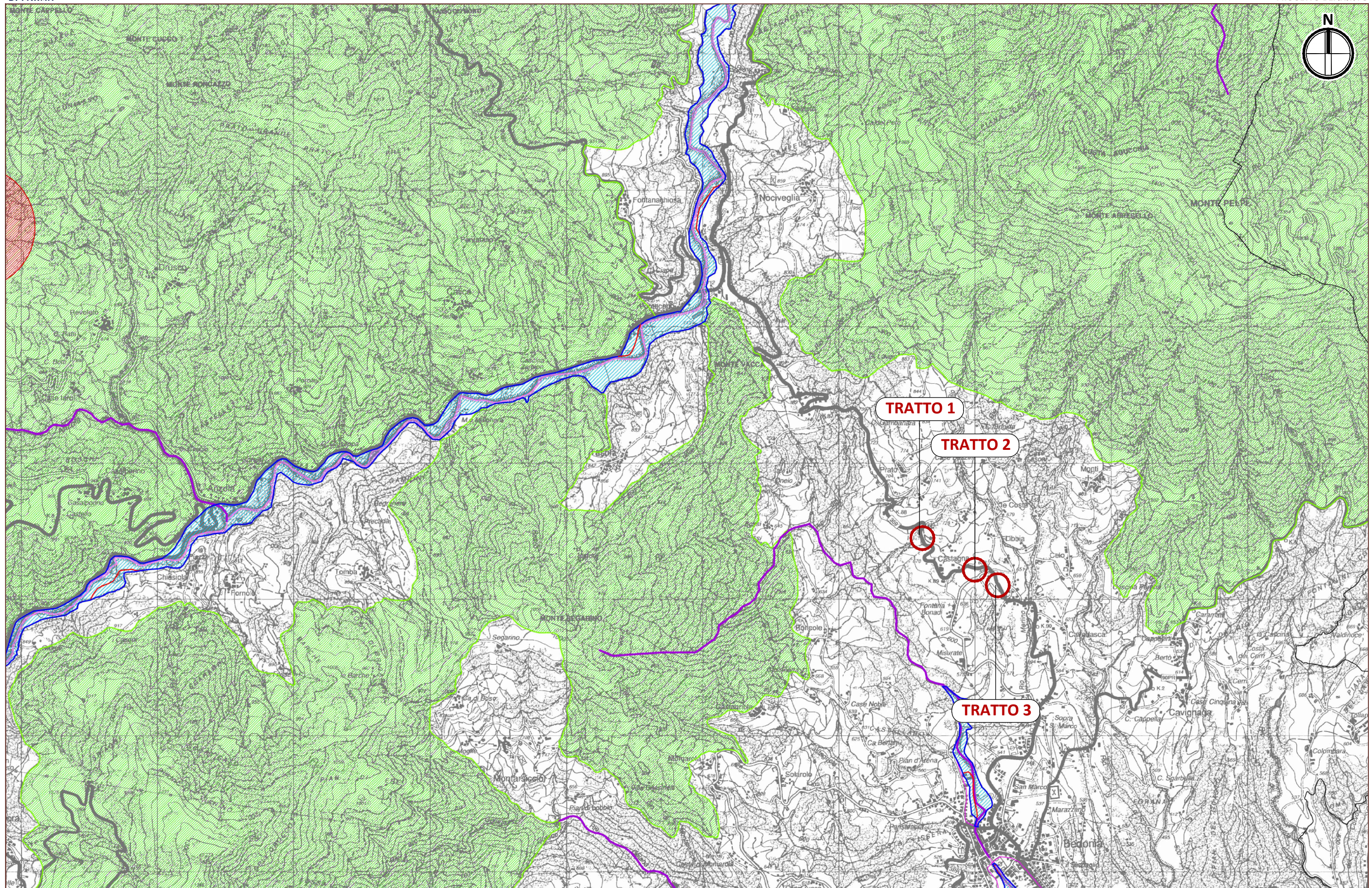


### INFRASTRUTTURA DI PROGETTO

 TRACCIATO DI PROGETTO

 Area boscata  
 Area non boscata






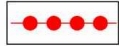














**INFRASTRUTTURA DI PROGETTO**







**Zone di tutela di laghi, corsi d'acqua e corpi idrici sotterranei**

- 
 Zone di tutela ambientale ed idraulica dei corsi d'acqua (art.12)
- Zone di deflusso di piena (art. 13)
  - 
 Ambito A1 - Alveo
  - 
 Ambito A2
- 
 Limiti di progetto (art.12)
- 
 Zone di tutela dei caratteri ambientali di laghi, bacini e corsi d'acqua (art.12bis)
- 
 Invasi ed alvei di laghi, bacini e corsi d'acqua (art.13bis)
- 
 Area di inondazione per piena catastrofica (fascia C)
- 
 Corsi d'acqua meritevoli di tutela
- 
 Zone di tutela dei corpi idrici superficiali e sotterranei

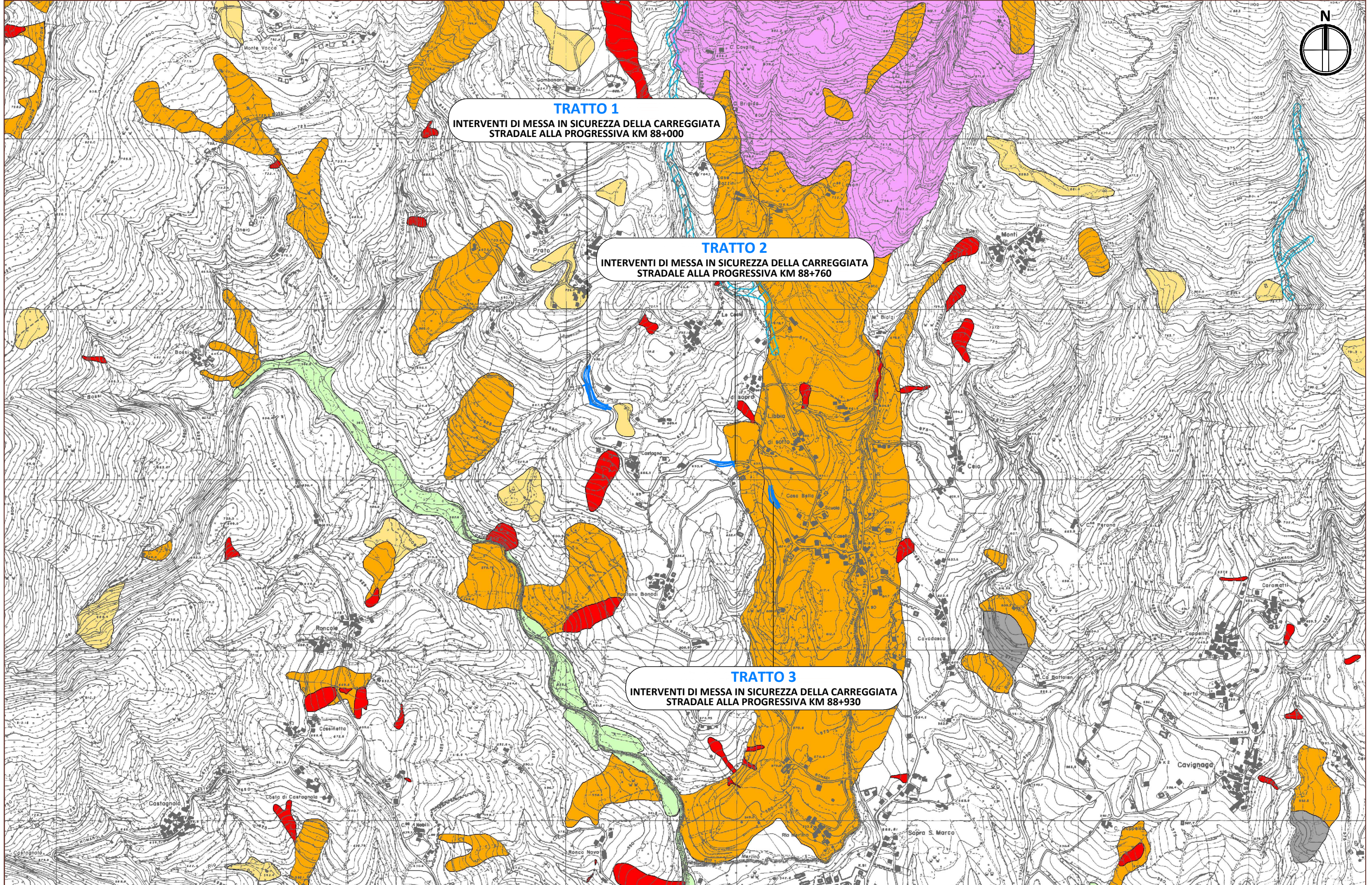
**Zone ed elementi di interesse paesaggistico ambientale**

- 
 Zone di particolare interesse paesaggistico - ambientale
- 
 Zone di tutela naturalistica
- 
 Dossi
- 
 Calanchi meritevoli di tutela
- 
 Parchi regionali con P.T.P. approvato

**Zone ed elementi di specifico interesse storico, archeologico e testimoniale**

- 
 Aree di accertata consistenza archeologica
- 
 Zone di tutela della struttura centuriata
- 
 Elementi della centuriazione
- 
 Bonifiche storiche












INFRASTRUTTURA DI PROGETTO

 TRACCIATO DI PROGETTO




Art.21 N.T.A.

**AREE A PERICOLOSITA' GEOMORFOLOGICA MOLTO ELEVATA**

-  Frane attive
-  Aree soggette a decorticamento superficiale e/o soliflusso
-  Aree calanchive e sub-calanchive
-  Scarpate di degradazione in atto
-  Aree Ee (PAI)







Art.22 N.T.A.

**AREE A PERICOLOSITA' GEOMORFOLOGICA ELEVATA**


-  Frane quiescenti
-  Parti di versante inglobati in corpi di frana quiescente
-  Aree Eb (PAI)

Art.22 bis N.T.A.

**AREE A PERICOLOSITA' GEOMORFOLOGICA MODERATA**

-  Versanti interessati da scivolamenti planari o rotazionali in massa
-  Frane relitte
-  Deformazione gravitativa profonda di versante
-  Detrito di versante
-  Depositi di conoide alluvionale
-  Depositi alluvionali

**ABITATI DA CONSOLIDARE O DA DELOCALIZZARE  
(Art.24 N.T.A.)**

-  **ABITATO** Abitato dichiarato da consolidare (Allegato 3 N.T.A.)  
(ai sensi della Legge 9 luglio 1908, n.445 e art.25 L.R. 7/2004)

**AREE A RISCHIO IDROGEOLOGICO MOLTO ELEVATO  
ED ELEVATO (Art.24bis - Allegato 3 N.T.A.)**

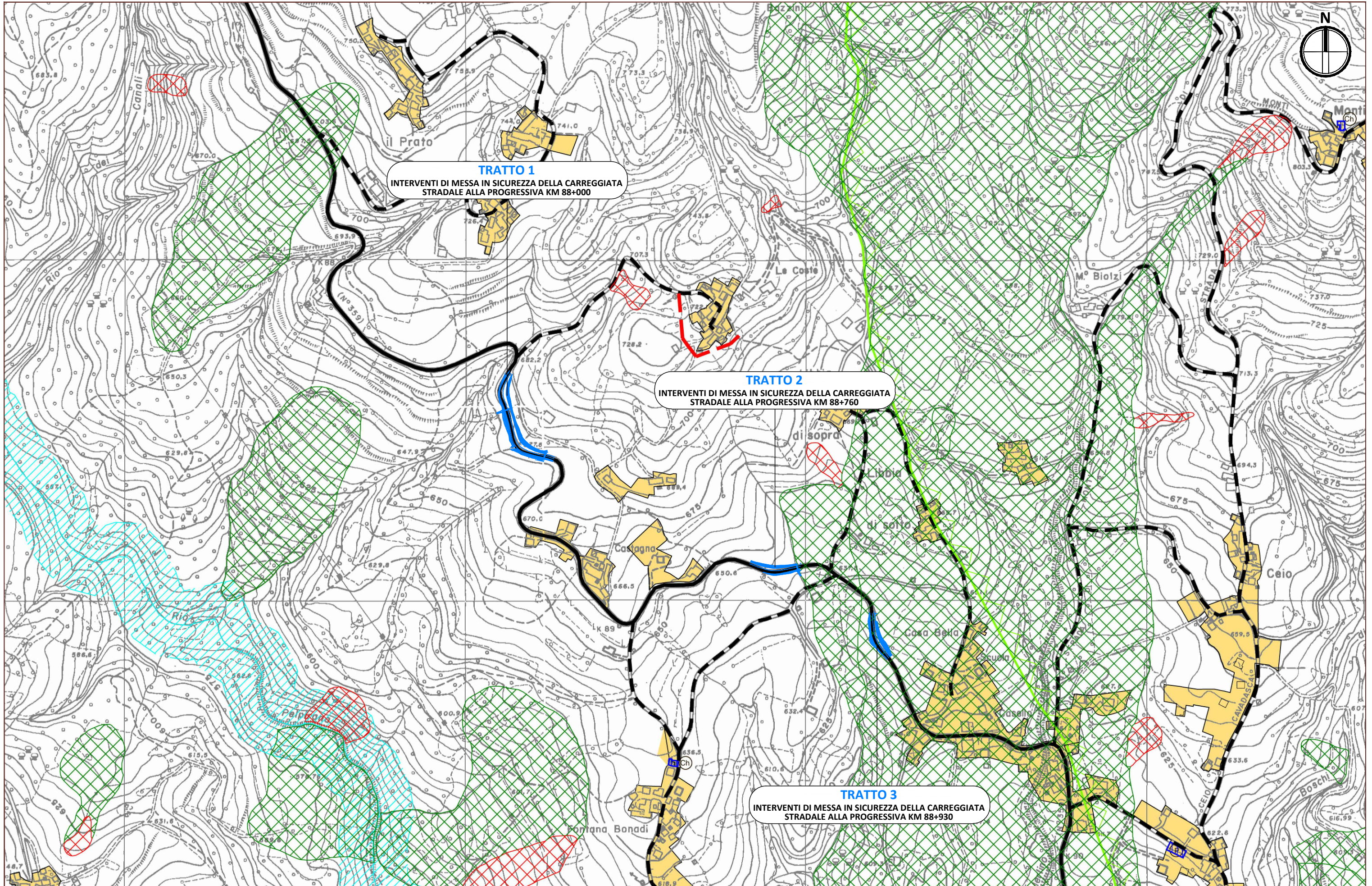
-  **n - ER - PR** Aree a rischio idrogeologico molto elevato  
(Allegato 4.1 - Elaborato n.2 del Piano stralcio per l'Assetto Idrogeologico, P.A.I.)



**Centri di instabilità segnalata**

(Progetto S.C.A.I. - Atlante dei Centri Instabili della Regione Emilia-Romagna, pubblicazione G.N.D.C.I. - C.N.R.)




















**INFRASTRUTTURA DI PROGETTO**



















 TRACCIATO DI PROGETTO

**PSC-TA - AMBITI DEL TERRITORIO COMUNALE**







**TERRITORIO URBANO**

	AC - AMBITI URBANI CONSOLIDATI (art. 5)
	AC-S - Ambiti urbani consolidati dei centri storici
	AC-1 - Ambiti urbani consolidati del capoluogo
	AC-1a - Ambiti urbani consolidati di valore architettonico-ambientale del capoluogo
	AC-2 - Ambiti urbani consolidati delle frazioni
	AR - AMBITI DA RIQUALIFICARE (art. 6)
	AR-1 - Pel Pirana
	AP - AMBITI SPECIALIZZATI PER ATTIVITA' PRODUTTIVE ESISTENTI (art. 7)
	AP - AM - Acque Minerali
	AN - AMBITI PER NUOVI INSEDIAMENTI
	ANP - Ambiti per nuovi insediamenti pianificati (art. 8)
	ANP-1 Viale Europa
	ANP-2 Castellano
	ANP-3 Via Roma
	ANP-4 Borio
	ANP-5 Costa Serra
	ANP-6 Commerciale Costa Serra
	AN - Ambiti per i nuovi insediamenti (art. 9)
	AN-1 Sopra S. Marco
	AN-2 La Serra
	AN-3 Il Groppo
	NAP - Nuovi ambiti specializzati per attività produttive (art. 10)
	NAP-1 Carniglia
	NAP-2 Forana

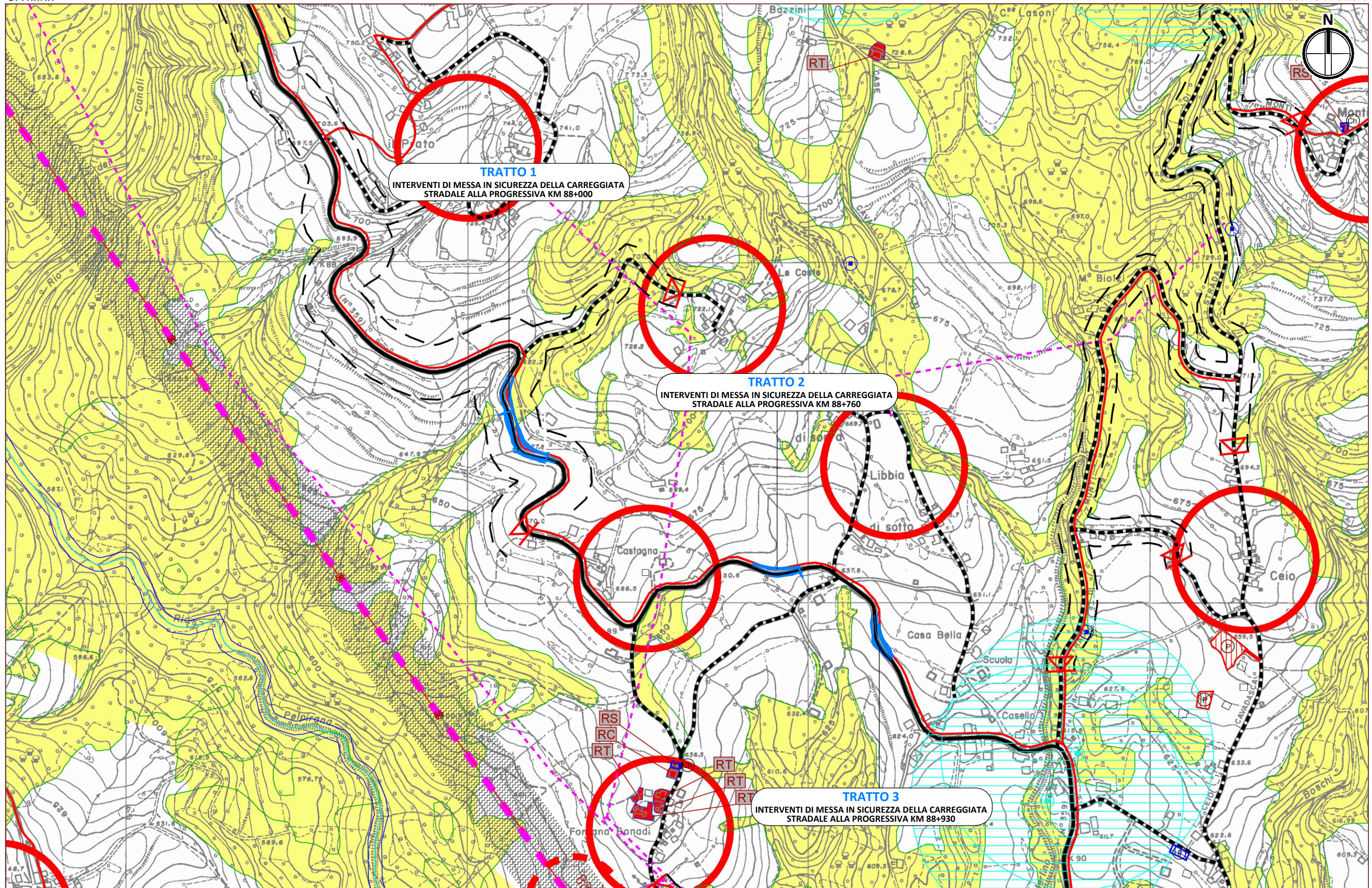
**TERRITORIO RURALE**

	AVN-A - AMBITI DI VALORE NATURALE ED AMBIENTALE (art. 11)
	Sub ambito della tutela naturalistica
	Aree poste a quote superiori a 1200 m.
	Subambito della tutela fluviale: Alvei di corsi d'acqua
	Subambito della tutela fluviale: Fasce di tutela fluviale
	Limite della Fascia - A
	Limite della Fascia - B
	ARN - AREE INTERESSATE DA RISCHI NATURALI (art. 12)
	Ambiti dissestati
	Principali scarpate di degradazione in atto
	Aree a rischio idrogeologico elevato
	Ambiti a rischio dissesto
	Ambiti a rischio di inondazione
	ARP - AMBITI AGRICOLI DI RILIEVO PAESAGGISTICO (art. 13)
	Subambito di tutela e valorizzazione
	Subambito della produzione agricola
	Progetti di tutela, recupero e valorizzazione del territorio rurale (art. 14)
	PTRV-1 Monte Penna e Monte Nero
	PTRV-2 Alta Val Taro Monte Pelpi e Oasi dei Ghirardi
	Subambito della tutela fluviale: Corridoi ecologici (art. 15)

**SISTEMI INFRASTRUTTURALI**

	ATTREZZATURE E SPAZI COLLETTIVI GIA' ATTUATI
	INFRASTRUTTURE STRADALI DI MAGGIORE RILEVANZA
	Viabilità di interesse sovacomunale
	Principali viabilità di interesse comunale
	Corridoio di salvaguardia per la realizzazione del nuovo asse stradale
	Strade di progetto






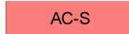










## INFRASTRUTTURA DI PROGETTO











 TRACCIATO DI PROGETTO

### PSC-TS - SISTEMI DEL TERRITORIO COMUNALE

















#### SISTEMA INSEDIATIVO STORICO

-  TESSUTI INSEDIATIVI URBANI STORICI (art. 16)
  -  AC-S AC-S - Ambiti urbani consolidati dei centri storici
-  Inseidiamenti storici nel territorio rurale (art. 17)
-  Aree di particolare interesse storico e archeologico (art. 18)
-  Infrastrutture storiche nel territorio rurale: viabilità storica (art. 19)
-  Edifici di valore storico architettonico culturale e testimoniale (art. 20)
  -  RS - Unità edilizie da assoggettare a restauro scientifico
  -  RC - Unità edilizie da assoggettare a risanamento conservativo
  -  RT - Unità edilizie da assoggettare a ripristino tipologico
-  Usi civici (art. 21)


















#### SISTEMA DELLE DOTAZIONI TERRITORIALI

-  INFRASTRUTTURE PER LA MOBILITA' (art. 22)
  -  Infrastrutture stradali di maggiore rilevanza
  - Viabilità di interesse sovracomunale
    -  Viabilità primaria di interesse provinciale e interprovinciale (tipo B dal CdS)
      - SS 359 da Bedonia verso B.go Taro SS 654 p.sso Zovallo, confine verso Piacenza
    -  Viabilità secondaria di interesse provinciale intervalliva (tipo C dal CdS)
      - SP3 bedonia-P.sso Bocco SP 90 Cavignaga
    -  Principale viabilità di interesse comunale (tipo F CdS)
    -  Corridoio di salvaguardia per la realizzazione del nuovo asse stradale
    -  Strade di progetto
  -  Viabilità panoramica
  -  Principali percorsi ciclabili
  -  Rete dei sentieri pedonali per la fruizione turistica (se ce la facciamo)
















### INFRASTRUTTURE PER L'URBANIZZAZIONE DEGLI INSEDIAMENTI (art. 23)

-  Impianti e opere di prelievo, trattamento e distribuzione dell'acqua
  -  Opere di prelievo acque per uso potabile
  -  Serbatoi
-  Rete fognante impianti di depurazione e rete di canalizzazione delle acque meteoriche
  -  Depuratori esistenti
-  Spazi e impianti per la raccolta e lo smaltimento dei rifiuti solidi
  -  Aree per la raccolta di rifiuti ingombranti differenziata esistenti
-  Rete degli impianti di distribuzione dell'energia elettrica
  -  Rete di distribuzione in alta tensione
  -  Rete di distribuzione in media tensione cavo aereo
  -  Rete di distribuzione in media tensione cavo interrato
  -  Cabina primaria di progetto
  -  Corridoio di fattibilità nuovi e linee alta tensione
-  Impianti e reti del sistema delle comunicazioni e telecomunicazioni
  -  Impianti fissi esistenti per l'emittenza radio e televisiva
  -  Impianti fissi esistenti per la telefonia mobile

### ATTREZZATURE E SPAZI COLLETTIVI (art. 24)

- Esistente  Progetto 
- a - Istruzione
  -  Scuola materna
  -  Scuola elementare
  -  Scuola media
- b - Assistenza e servizi sociali e igienico - sanitari
  -  Centro assistenza anziani
  -  Croce Rossa
- c - Pubblica Amministrazione, sicurezza pubblica e protezione civile
  -  Municipio
  -  Caserma Carabinieri
- d - Attività culturali, associative e politiche
  -  Centro sociale
  -  Centro culturale polivalente
  -  Sede associazione culturali
- e - Attività di culto
  -  Chiese
- f - Spazi aperti attrezzati a verde per il gioco, le ricreazione, il tempo libero e le attività sportive
  -  Verde attrezzato
  -  Attrezzature sportive
- g - Parcheggi pubblici
  -  Parcheggi
- h - Cimiteri
  - 

### SISTEMA DEI VINCOLI

-  SISTEMA DEI CRINALI (art. 27)
-  AREE FORESTALI (art. 28)
-  TUTELA DEI BENI CULTURALI E AMBIENTALI (art. 29)
  -  Beni culturali
  -  Beni paesaggistici e ambientali
-  VINCOLO IDROGEOLOGICO (art. 30)
-  DELIMITAZIONE CENTRO ABITATO
-  FASCE DI RISPETTO STRADALE (art. 31)
-  AMBITI DI RISPETTO DEI CIMITERI (art. 32)
-  AMBITI DI RISPETTO DEL DEMANIO IDRICO (art. 33)
-  AMBITI DI RISPETTO DEGLI ELETTRODOTTI A.T. (art. 34)
-  AMBITI DI RISPETTO DEI DEPURATORI (art. 35)
-  AMBITI DI RISPETTO DEI PUNTI DI CAPTAZIONE DI ACQUE DESTINATE AL CONSUMO UMANO (art. 36)
-  Fascia di tutela assoluta mt. 10
-  Zona di rispetto mt. 200