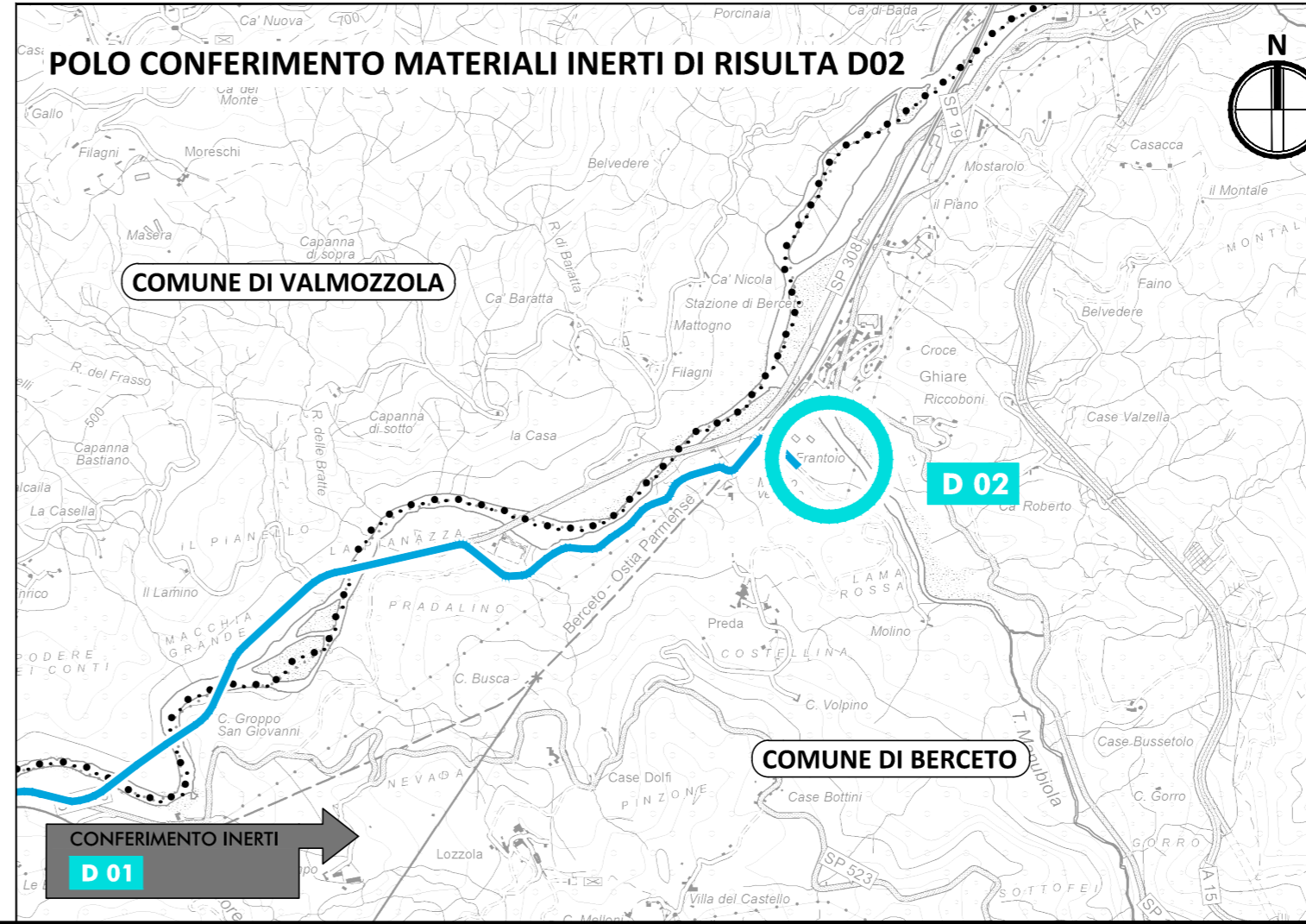
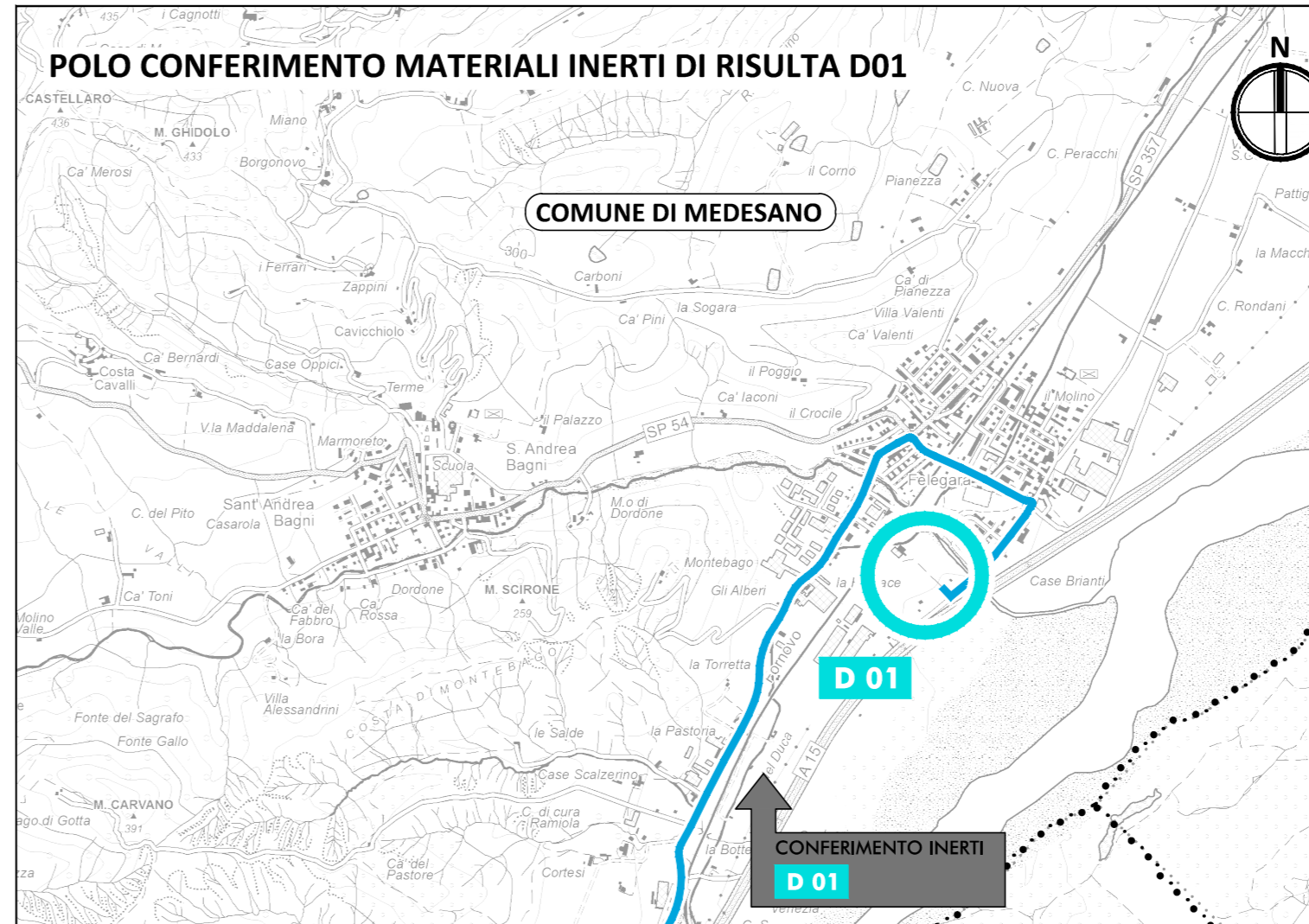
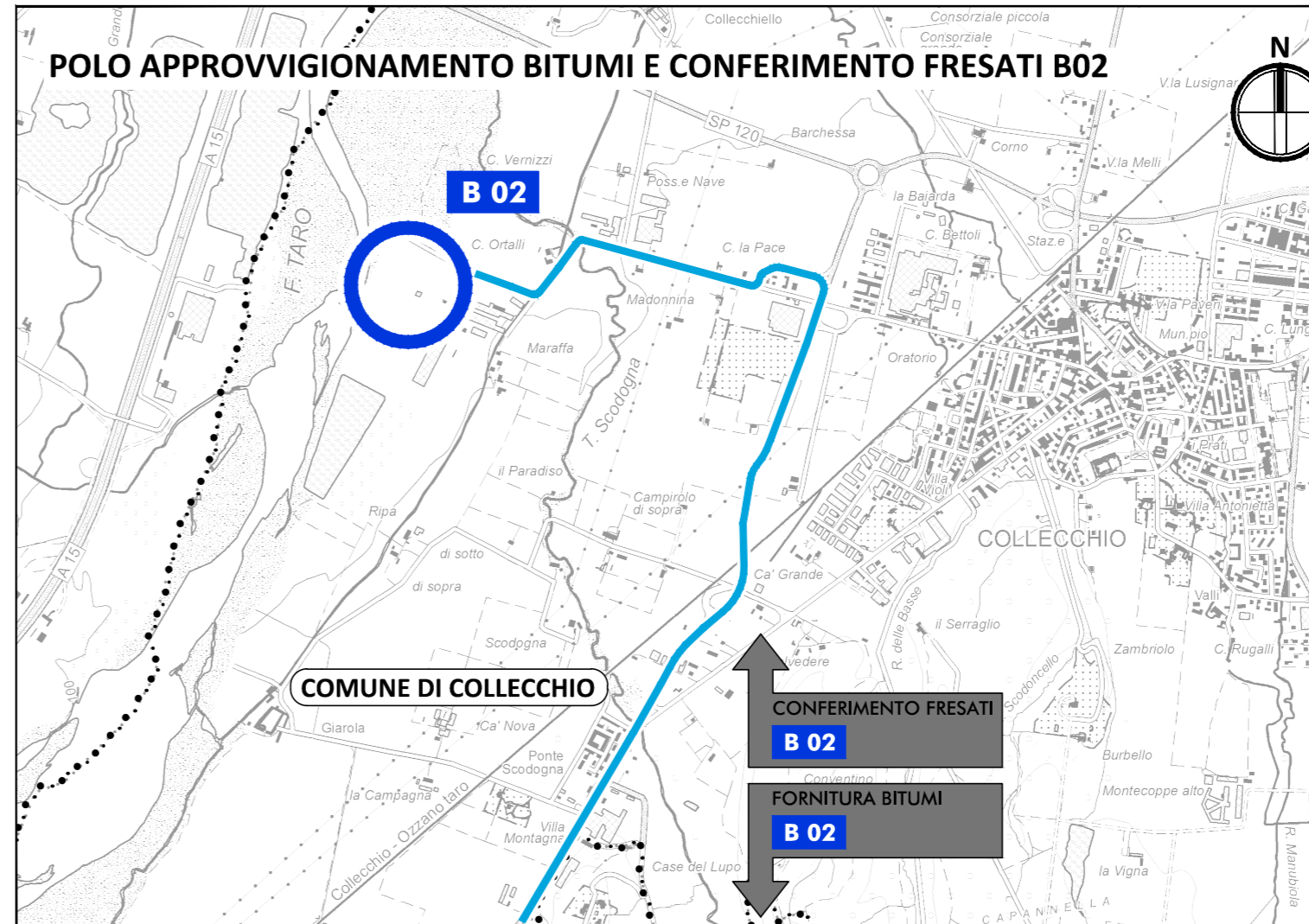
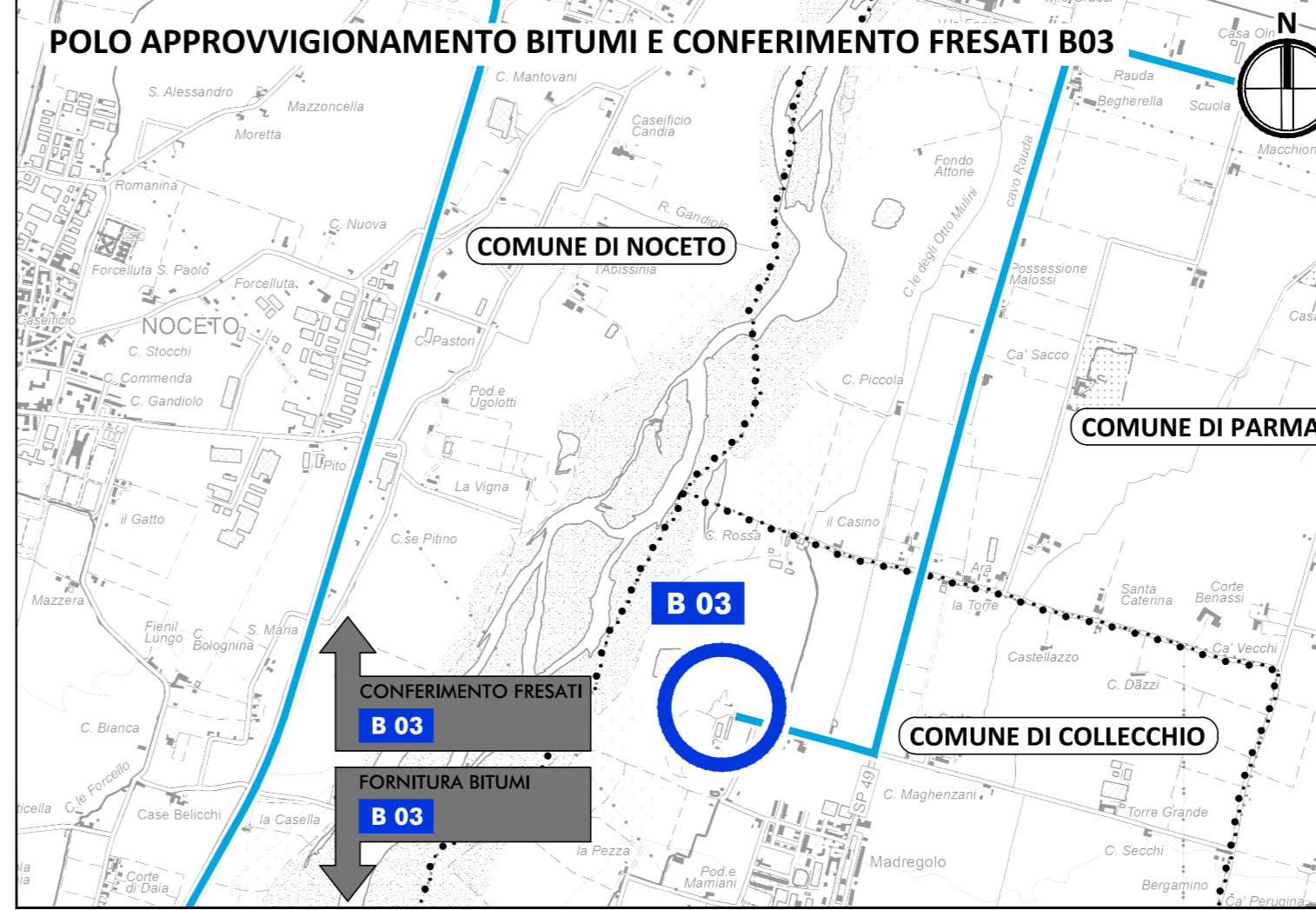
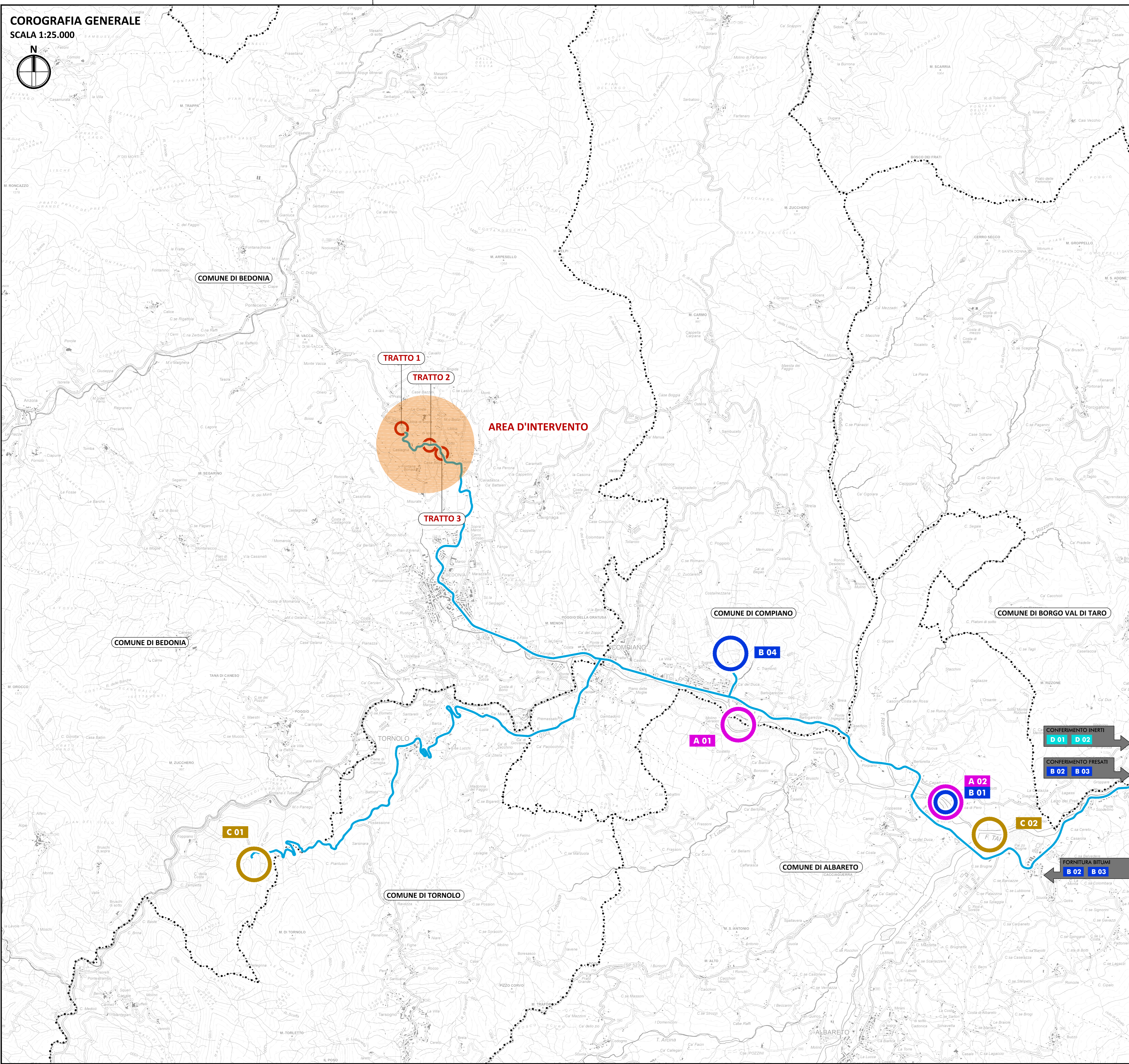


COROGRAFIA GENERALE

SCALA 1:25.000



LEGENDA

TERRITORIO

- CONFINI REGIONALI
- CONFINI PROVINCIALI
- CONFINI COMUNALI

VIABILITA' DI CANTIERE

- VIABILITA' DI COLLEGAMENTO AI POLI DI CONFERIMENTO E FORNITURA

POLI FORNITURA CLS

- A 01** COMPIANO (PR) - Dist. 8 km
- A 02** BERTORELLA (PR) - Dist. 11,5 km

POLI FORNITURA BITUMI E CONFERIMENTO FRESATI

- B 01** BERTORELLA (PR) - Dist. 11,5 km
- B 02** COLLECCHIO (PR) - Dist. 70 km
- B 03** MADREGOLO (PR) - Dist. 86 km
- B 04** SUGREMARO (PR) - SOLO CONFERIMENTO FRESATI - Dist. 8 km

CAVE DI INERTI

- C 01** CAVA n° 226 - BEDONIA (PR) - Dist. 13 km
- C 02** CAVA n° 333 - ALBARETO (PR) - Dist. 12 km

POLO CONFERIMENTO MATERIALI INERTI DI RISULTA

- D 01** MEDESANO (PR) - Dist. 60 km
- D 02** GHIARE (PR) - Dist. 33 km



S.P. 359R DI SALSOMAGGIORE E BARDI - RIQUALIFICA FUNZIONALE E MIGLIORAMENTO DEL TRATTO STRADALE TRA BEDONIA E LOC.MONTEVACA
INTERVENTI INDIVIDUATI TRA IL KM 88+000 ED IL KM 90+000

INTERVENTI PUNTUALI DI MESSA IN SICUREZZA DELLA CARREGGIATA STRADALE ALLE PROGRESSIVE MEDIE KM 88+000, KM 88+760 E KM 88+930
CUP D33D19000120003

PROGETTO DEFINITIVO

IL RESPONSABILE DEL PROCEDIMENTO ARCH. GLORIA RESTEGHINI

RESPONSABILE DEL SERVIZIO VIABILITA' E INFRASTRUTTURE ING. GIANPAOLO MONTEVERDI

PROGETTISTI ING. FILIPPO VIARO
ARCH. SERGIO BECCARELLI
ING. PAOLO CORCHIA



DESCRIZIONE: SICUREZZA E CANTIERIZZAZIONE COROGRAFIA CON INDICAZIONE DELLE CAVE, DELLE DISCARICHE E DEGLI IMPIANTI

TAV N°: PD.04.02

SCALA: 1:25.000

DATA: MARZO 2020

REVISIONE DATA: OGGETTO: